




لج مدهوي ةالجزائري قشيعي ة لي قراطي ة
وزلايفاعلي ملاءعلي ولبحث لاعملي
جامعة "الخوة منتوري"



كلي ة علوم أروض و الح قشيعي م التهي ة ال عمران ية

ق م اللتس لسلي :

ال س لس لة :

عنوان لمذكرة:



مذكرة تخرج مقعة لنيل شهادة لعملي تيرفليت هي ة ال عمران ي قولي ة

تحت إشراف أساتذ :
بني — لن عبد المجد

من إعداد :
زاوي فلاح

<u>أعضاء لجرالقمناقشة</u>	<u>الرتبـة</u>	<u>الجماعة</u>	<u>الصفـة</u>
زبيان عبد الحدي	أل س تاذ لكتور	الخوة منتوري	مق — ررا
عيون عبد اللوي م	أل س تاذ لكتور	الخوة منتوري	عني — سا
لحل عبد الوهاب	أل س تاذ لكتور	الخوة منتوري	ممتحن — ا
بن ميسي — حمان	أل س تاذ لكتور	راحي بي طاط	ممتحن — ا

دورة جوان 2015

بِسْمِ اللَّهِ الرَّحْمَنِ الرَّحِيمِ

الحمد لله رب العالمين، حمد يفوي نعمة و حمد لكثير رملباركيا لي قب جلال وجهه و عظيم لظنه.
الله على ما بيني من صبر و هدي وتفوي قهتيخت به الصعاب لاجاز هذا لعمل، و صلاة
والالم على لرحمة لمهداة نين ا م حمدو على ال حمد و ص صحو سلهتمس لي م الكثيرا.

لاله ملك ال حمد كم بين غيل جلال وجهك و عظيم لظنك
لاله ملك ال حمد صحت رضى... و اذار ضرت... بو عمل رضى...
أهدي ثمرة جهدي الي...

إلي أعز الناس فحق لي الذي نبع الخان إلي من كلت دعوتك لي سننظي الي ا شفافا عبالخرة،
إلى من تعجز كل كل م مثل شركر وتلق دي ر والفاء عن شكرها: "أمي لاغني"

إلي ساعدي الي نين و شمالي الأيمن وضوء رطقي: "لبيا لعزيز" حفظهم الله و رعاهم .

أهدي ثمرة مجهوني إلي من عاهدتفس يبان اهديه كلنجاتي والى لروح الطاهرة
التليم يثل القدر أنتري ثمرة جهدي فيخ ال غالي "زوي عبدلهم" رح هللاو اسكن فسيح
جزئك لبيكي ا أخيا لعزيز رمزك ضحية والفاء.

إلى أخيل غالي: زاوي حمزة . زو يظيل غالية و بطن لي عزيزة " زاوي رحمة "

إلى صديق ال قلب وبال طيبة أخوتي صيحات فحق لي لكثيرا .

إلى عمي خثير خيجة" علي ه رحمة الله .

إلى جميع أصدقائي و أحبائي ليل في نفاق وال محبة علي هم رحمة الله .

إلى أستاذي غالي فحق لي يب" و شلوخ على عزيز " فحيه ه لالا .

إلى جميع لبلنتي لكرامل في نلر أن سرفضل هم علي ما صيحت .

إلى فوقاء ال دربال في رقا س مني مرارة و حالوة شواريا لجام عي .

إلى جميع ز الي في ال عمل بلية شلو غو مل عي د " وبألخص " الميرية للتقوية " .

إلى جميع أصدقاء أخي " بعدو - رحمه الله فلي ل عمل ضباط طعة 2015 .

إلى صديقي و لبتاذي " لعلضي عدال الم " .

إلى كل من ساهم من قري ب ابي عي د ول و بكملة .

«زاوي فصح»

شكر و عرفان:

نحمد الله عز و جل على نوقف قلبنا في اتمام هذه المظكرة

التي كل من علمنا حفاً مديناً بخبايا المعرفة

أتقديش شكر ال محمد إلى كل الذين وجهوني بأرلى هم أفانني أفكاهم و
نخطون شكر, السيد الفاضل الأستاذ المشرف: "بنيان عبدالمجيد" الذي
تكلم مشكوراً لبلش راف على هذلبحث رغماً من غله المكيفة فلانن عم
الأب الواعلم, الموجه والمرشد الذي عبر كامل مراحل فالحث

كم الفيتني أنتوجه شكر إلى كل أسرة مع علموم الأرض, و إلى
لغة أستاذة قسم المتابعة العمري للذين كان لهم الفضل, كم أتقدم
أيضاً لشكر إلى كل الواسسائق المصالح الإدارية على سموت ولبدي
ش لوغ العيد و ولايقيلة على تقويم العوزو المساعدة و أخص بالذكر:
المريسي الساجل المشعبالي بلدي ش لغوم العبد - الأمانة لالع لمقبلية
ش لوغ العيد و بلدي /علي قرطس رئيس المصلح التقوية بل يشول غوم
العبد - إلى سادة رؤس الأقسام الفرعية لقل الحفوة البناء للتعمر و
الأشغال العمومية و لاري

لكم في جزيل الشكر و العرفان

وفي حال استمرارية هذا الوضع عن النطق ستتكون مهدد بقبح كل اضي اطلقت لعل عقارية وكل مجالها للزراعي , من أجل هذا لجولت من خلال هذه الواسقت لجيل ظاهرة لتوسعال عمرلي على حساب الأراضي للزراعي في حدودنطقة الواسة و مرفة الأببال التي بقيت التي كملت وراءك عدي على ال عقال فالحي , و ملحولة الاسهام في اي جادل حلول الناطق حركتي حركتي لئلاذ ما يمكن لقاذه من الأراضيل فلاحية التي تزخر بها المنطقة .

و هذا مافدحري الى نثار قبعض الانشغال و طرح الأهل تلك اليّة :

- 1) ما هي ال عوامل التي تقف وراء اهدار الأراضي للزراعية وتركها عرضة لزلح فال عمرلي .
 ✓ بحيث علق الأ مربغي ابالقوولين الرادعة , أم غموضه القوولين وقابليته للتأويل , لم عدم تطيقه اصال من طرف اللطاطات لحم لية لأغراض سريسية .
- 2) لم سبب مزال عجز في لك حركتي الن موال عمرلي .
 ✓ يأعول سبب إل عيق الكفاءة لذي لم سريين .
 ✓ أم ال عي ض غط الن مولى لكل المي متسارح وتمطيطه من التجهيزات ال عمومية وال خدمات لى لك .
- ✓ أم أن الأمر عود ال عيش ل سريين ال سركان افنتش ارل لك افوضوي الذي لخي خضع لأي رقيلة أو تشيع .
- ✓ أم أن الأمر أكبر من لك ويعلق الأمر عدم وجود استراتيجي يفتق ال قبي مجال التهيئة ل عمرلي قى عمل على تقي قتل وازن اقل المي يتوخف للض غط على ال مدن الكبرى .
- 3) لفي يمكن لك حركتي الن موال عمرلي و الم مخططة على الأراضي للزراعي لى لى مخططة ممتقبلا .

أسباب الخياري مطقة الدراسة (بلي في شل غولمي عي د) :

تتلخص في النقا اطلالية :

- 1) تحتبر ال مطقة أحسن ن نموذج لى مولى سري على اني ش هته للمينة , التي اصبحت قمص لى لى ازيجن من ال فناطق ال هيفية وال فناطق الم جورة أي زي ادق ك لية اصفلية .
- 2) شهدت المنطقة حركت عيرواسعة في نسلات قلال لى غلية الأن , حيث عفت ال مينة لى جاز عدة مشاري س لنية هامة , كما حظيت المنطقة بلى جاز عدة يه الكلق اعمية) ل طرق , التجهيزات ال عمومية ... ل خ .
- 3) تحتبر المنطقة نموذج لك وسع ال عمرلي لى الأرضي للزراعية ذات التربة ال خصبة وال موارد ال مطقة للتعبرة , حيث اصبحت لمساحة للزراعي في المنطقة قيت قيص مسيت مريتي جة لى زح فال سفت
- 4) شهدت المنطقة حركت عي ر فوضوية مما أدى الى نثار الأخي اعلى ال لنية التي لا تتفوق على أنى التجهيزات وال خدمات الضرورية .
- 5) الأخطار البيئية والصحية التي اصبحت تهدد حي افسركان ال مطقة نتيجة لى نثار اللوث (مصرن عن كل) ونثار ال هيفيات ال لنية وال هيفيات ال هيفيات ال لى مكان .
- 6) ال سرت مالا لى لم فطل ياه من طرف التجم اعائل س ك لية ال حية وال وئس سات لى لى عية مما كان لى متفئير س لى على لى مردولى فالحي , الأمر الذي أصبح يذرب أزم مة قلبية خ طي ر قبي مجال النقص ال موارد ال مطقة .

و كم حلولة إلهجة على لإشغال التل سباقه ارتيقت قومي ب عضال فرضيات تلك التي تمق دم قلب حشمت حقا قق
من صحتها لاحقا .

I. إهمال لزراعة :

- ✓ المخططات التنموية التي شمتها ال جزائر في نال سق الل أعطت الأولوية للصناعة على حساب الزراعة .
- ✓ عدم علاج قلمش لظلمت على قلمش أي قس امه في تدمول فال ح ققوق ل ص ق عه اني جة قن ا زلب عض
ل امشفي يين عن أرضي هم و عدم صمود هم أمام الإغراءات والمساومات .
- ✓ غموض القوانين التي حدها في بلق الل الأراضي التي تبلغ غة قبل في ات فسح الم جال وس على ج عمل الأراضي
ل فال حجة هي للفضلة لانجاز ل امش اي قلمش كنيه و مذا طلب ال س مولة التي وفرة ال ارضي ال متبوية وقلة
تكاليفه التثناء أعمال التهيئة .

II. أزم قلسكن و عجز قاطن البناء و لاسكن عن تبليدة محجات لمواظين :

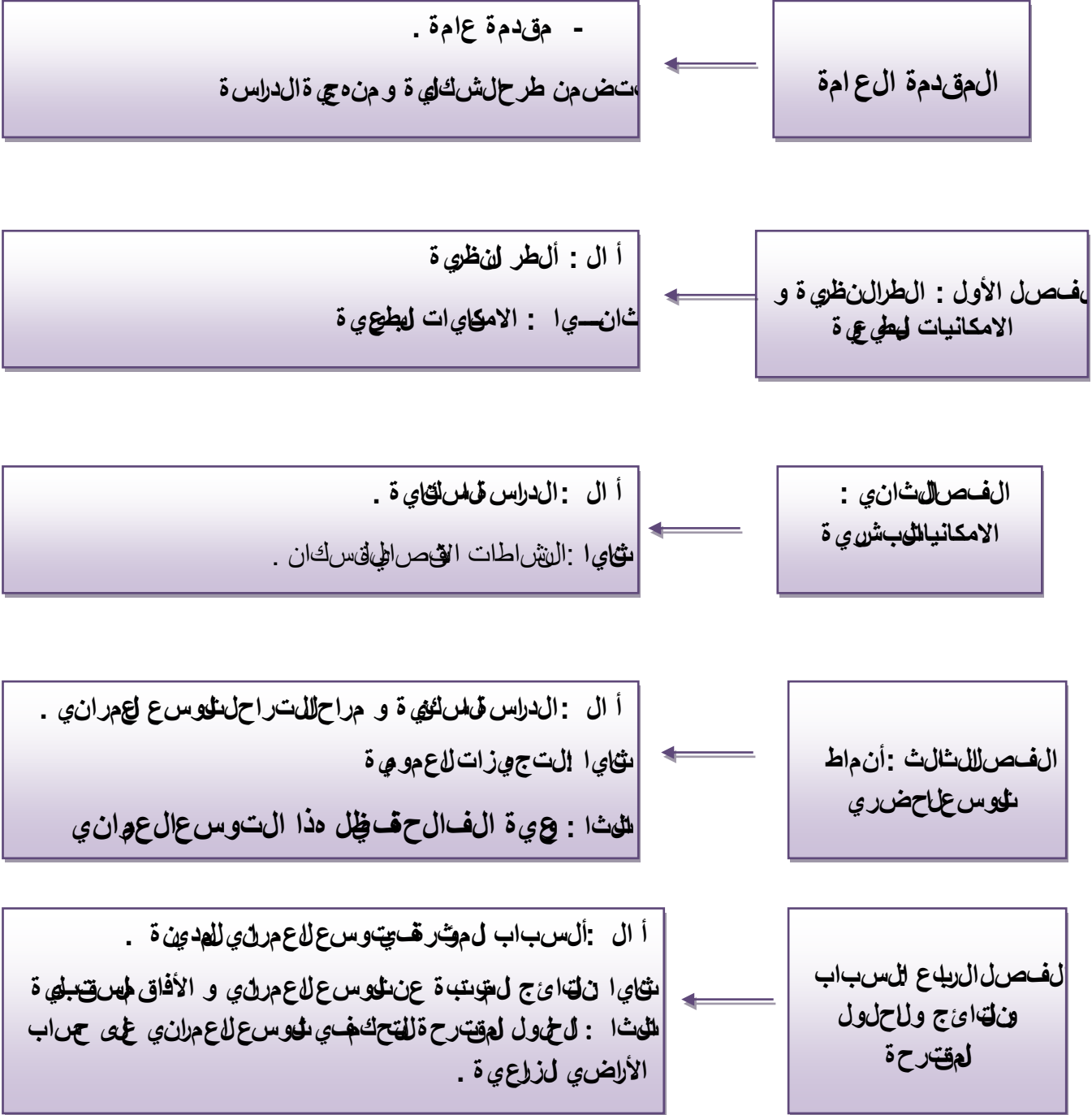
لأسباب التالية :

- ✓ النمول سي عالني شمتل بال د في نال قلال .
- ✓ هجر قلسكن من المناطق الريفية والمناطق المجرورة إلى مركز المدينة .

III. حركات تعمير فوضوية و لاتخضع ألي رقبة :

- ✓ قولي ل بك عهد أصبحت غير العمة .
- ✓ ال ص شق و ليين لك عير والبناء و لك عدي قنيها دون وجود جهات رادع قنح ليش ارل لركن الفوضوي و
ل ازحفال عمناي على الأراضي فال حجة .
- ✓ غياب الإبريق على فال في مجال التهيئة ل عمريه والتي من شأنها ليق اي ص مضة ال فوارق ال جهوية

مخطط من هي لبحث



لخاتمة

يلاحظ ن خالل لمخطل اسيلق أن هذا البحث مقسوم الى اربعة فصول :

الفصل الأول : الطران نظرية و الامكاي اتل طبيعية بتمق سري طلصل الألي الى :

أ ال :

تفهي الهى تطرق الى شرح عضال مف اهم التي لها ع القتب موضوع الواسة , ونظرل كون هذه الظاهرة غلبية تطرقن الى عض الامتلهيل اعالم الى مال عربي وفيل اجزائر , و من ثم عرضن الخمتل قلق ووليين و المرليهم التشي عي هي القلون لاجزئري حوالك عيدر , و حطية الأراضى للزراعية , و حطية للهيئة .

نتاي ا :

تفهي ه واسةال خصلصل ال طلي عي قبل يشول غومل عيد و ذه ق ص دبلراز الامكليات للزراعية الى طاب لعفالحي .

الفصل الثاني : الامكاي التوبشني بتمق سري طلصل الثاني الى :

أ ال :

تفهي ه واسةال خصلصل ال طلي عي , مراحل ن ملل س كان وتوفي مع فصول ال بلبية .

نتاي ا :

تويزي عال علهة على القطاعات القمصاية .

الفصل الثالث : أن ماطل توس عل احضري .

أ ال :

تفهي ه بلت عراض أدات التهيئةال عرلبية وتدخله في مجال الواسة و مراحل للتوسع لاعمرلي في ذل عده الست عماري الى غلبية الأن اعيم اداعلى لمخططاتل من جزة في نشأة أولن و اقل مويئة الى المخططات الخلية و للتحقيق اليليني , كم تطرقن في هذا لصل الى الهيئة است الل المجال و أشكال لاعمران و للملبيةال عرلبية , عي ن تم كن من توضيح ح لوللوسع لاعمرلي على حساب الأراضى للزراعية .

نتاي ا :

تفهي ه است عراضل تجيزات لاعموية وختل فلل شيكات التي يقي كل مجال الواسة .

الثا :

تم بلت عراض في ه مراحل است ملاك لاعمران الواضى للزراعية الخصبية و الامكل انل فال حية التي تزخر بها المنطقة , س واء كان من عي مثل مس لعل فلاحية قالكلية وتنوع الانتاج (ضملي حيولي) .

الفصل لربع : ال سباب و نتاي ج و ل لول لمقترحة

بتمق سري طلصل ال ربع الى :

أ ال :

مقال تطرق الى الالب التي ساعدت في توسع لاعمرلي في المجال .

نتاي ا :

مقال تطرق الى القتلج التوتبة عن التوسع لاعمرلي و الخي اجات و ألقا لمل متقلبية من الم س اح الفم بمرجة ل لاست ملاك .

الثا :

تم الت طرق الى لال لول المقترح لقلل في التوسع لاعمرلي على حساب الأراضى للزراعية .

➤ **الخلاصة لاعامة**

المفصل الأول :

الأطر النظرية و مكانيات الطوعية

وال : أطر النظرية :

- I. مفاهيم التوسع العمراني و التحضر و النمو الحضري .
- II. لظ امقوفي لعلم و لعلم لعربي .
- III. ظ اهرتطور لتوسع العمراني في لجزائر .
- IV. تصريف وأشكال التوسع العمراني في لجزائر .
- V. لاقوليين و أدوات التقييم لتوسع العمراني في لجزائر .

ثاني ا : ال مكافيات الطوعية

- I. ن بذقت اري نجة على نشأة اللجنة .
- II. ل مرقع ل جغرافي و ل مرقع الإداري .
- III. ل خصائص الطوعية للهنطقة .

مقدمة :

تعد شمسكلة للزحف لاعمري على حساب الاراضي للزراعية من المشكل التي تتعدي في هاجي دول العالم , و خاصل كالتيم ان بيوا ادا تملك لقيمة سوية , و يعرف بلسوس عال عمران على له الذي اجمت ستم رقي اعدال س كان سوء كان لثقي س كن هتظم ا غير هتظم , و هذا م لي ودي الى زي اذ لاطلب على الاراضي للزراعية و من ثم يلجاء للفي التوزان الميئي .

و فضلا عن لذي اذ قل كقيمة من اك عوامل اخرت ساع على لتوس عال عمران يبرز هاسي اس لادولة من خلال استحداث الاجم الى س ك لتي لدية في لوال قرب من الاراضي للزراعية ضال عن لاعامل المادي الذي م خاله يتم اغراء اصحاب الارض للزراعية للوق عقي ضواحي المدن و استغلالها لأغراض غير زراعية , كما أن للواعامل الاجم ايضا دور بارزا من خلال رغب عرض كان الهم في لس كقي ضواحي الهمينة , اذ يقطعون مساحات معينة من الاراضي للزراعية ويحولونه الى أرض كسنية تنوي فقط دون الاستفادة من طي ال زراعة , و هذا م لي حصل في مناطق عديدة من العالم .

أال : ألطرالنظوية — : **I. مفهومي ملبوس على عمراني التي حضر والن مولاحضري .**

يعتبر إطار حياة الملبوس كان من بين أهم أهداف الخطة طالحي مثل مدن، إلا أن تسارع عروية الت عمر ووا لتحت حالات مسرت وهذا الإطار وترجوتفوي يتود مورالو طال حضر ريفي ج علوتن لصلر عبال تفر قفوي الوصول إلى خلق إطار حضري مناسب، من قان كان لابد من لجاد آلي انتتسم حبتدارك النقائص والتد مورالوذي مسال حياة ل حضري خاصة، وصورة الامهينة عامة، و قان عن طريق علمية لت حري ل حضري ملتعض فيه من خالت عمرانية على كلال عاصر لامةكونة لإطار لاجعشي.

تطرق في الخافصل إلى عيب عضالمف ايملام عمرانية والن وطلت شي عية ألقية سليلةت حسريان حضري والتوي له علاقتباشرة وغيبوب اشرقبه، الةقععة من طرف ختلرف الةين اتلام بري رقل موين لاجزاي وبة لكوألت حسريان إطار الةياة.

I. 1 - مفهومي ومصطلحات علق قبل عمران :**I. 1-1 - L' Urbanisme (ل عمران) :¹**

منال صعب إعطاء تعريف قيق وشامل ل عمران بل كونه ل عامل الذي يشمل بواسطة مظيف مجالات الحياة للشري، وهذا لوصول إلى تقاسق واستخدام واستغلال المجله جميع كونه من اجل خدمة وإعطاء الراحة للساكن، ويكن إعطاء عبت عاري فنذكر منه:

أ. **ل عمران**: هول علم الذي ينظم المدن عن طريق درسا للمف ايمل التي تتسم حبتلهي فمسكن هذه المدن فوق حاجي التبشرب الةتماد لقي مجموعة من التليلر للتخصص ادية والاجتيمعة عبال بشرية.

ب. **ل عمران**: هوفنتية المدن من ألتفوي رثالث عاصر أسسلي قللسكن-العمل-لراحة ويكتل لخص في:

❖ ال ب عدل عمراني من الةندسة لم عمارية.

❖ الم ظلم مورف ولوجي ل عمران القيم.

❖ معالجة وواسة الموقع.

I. 1-1 - المدينة (la Ville) :

المهينة هيت جمع عنكلي مهم لئن يمارس لكل هلش اطبختلفة، وفي حجي ع المجلات كمن اعنةت جارة، خدمات...².

المهينة عارة عن تصهيمات بعبية على أسس ريضرية، فنديقتل سفوية ليل ووجية ورمزية، لوكتيت يعر عن تطور الفن الم عماري الذي يبرز الةجالي اتلكتيت جذب الناس ول مهلة لتيت يعر عن سلطة قووال حكام، وإذا اعمناعلى الفناحي لال غوية نجد أنكلمة مهينة مرجعه إلى كلمة " مين" وهي الأصل لسا ميفي عدلغات وبمعل يتلخفة.

وعد "أرسطو" لتمثل المهينة مجموعة من الذكريات لاصخرية التي تتلكن من إدراك معليةها وكنونتها.

² - Merlin.P, F.Choay : Dictionnaire de l'urbanisme et de l'aménagement, Eyrolles, Paris 2000, page 39

1 - 1 - أنواع استهلاك المجال :**أ. استهلاك المجال عن طريق لسكن :**

عقب برالسكن الوظيفية للوطني فطلبت جمع انتل حضرية , والذبي ظهر بسبب النمول حضري , و لتكلف عمل الاجلة اوتفوير الاخي اج انتل سكنية و هذه الختياجات التي هي تطور مستمر , وليتقتطع مساحات من الاراضي و بالخص الارضي ذات الجودات العالية من اجل لاجاز لسكن , و لكن فاك عدة عوامل تسبب بروز الختياجات سكنية و الختياجات اخرى , لتفوق وسطا للقل و لتوفاع لمستوال معيشي .

➤ بطوعىة لسكن :

ان هذا الموعى ايل عب دورا كبري في بلنت هلاك المجال حسب عض الواس انتلتي ان جزيتيفرن سا , كتمثال : استهلاك المجال من طرف لسكن الفردي يتم في حسب البلية و لا تخييات من 320 مالى 1011 م / مسكن و هذا يتراوح مليون 3 الى 70 مسكن لتتار التي يتعدى بـ 3 او 4 مرانتل سكن المجال فميب عضال فاطق في ب عضال ح الاتتعدى 6 مرات , و لسكني ال جمعلي يتغل مساحات مليون 61 مالى 421 م / مسكن .

➤ نوع لتزوي ع :

ويكون حسب تونى لسكنى ال تركي زفي فطقة معينة , و التعلق التوصل لخي مفي بلنت هلاك المجال هي تملخفة جدا .

➤ نوع بلنطة :

عوال بنظيفة وثمد باشرفي تعلق المجال عامه لي سطق على مستوى المبي , لكن عمل ختل فالتوقع أو التخين على مستوى القطعة الارضي فم خصل لسكن الفردي لسكن المجال مع ميب ختل فصري غه , بتلج هي زات لاعموية , و هذا لتوقع معروف بالنت هلاك المجال .

➤ حجم لامطية :

ان الاخي ال جل مجموعة من العمليات لاعمرية لفافس الاهية فان احسن نصري بيك و لن لسكن المجال معي لانه لا يبيت لتفاسحات شاسعة في المجال .

➤ لوقع :

ان عقال بنظية لها دور ع القبة الست الكالمج , فميب عض الاخي اننت مفي عن اي ات على جلب طريق ليوال قرب من امالك تواج فر صال عمل والتجيزات لاعموية .

➤ الم مستوى لمعيشي :

ان اوقاع مستوى لمعيشي ال جي اطلاق حضرية و اوقاع الدخل لتوسر لمف فرد , يحرك آليا الختياجات لظرفية او زطة على مستوى المجال لسكني , اي ليكون فاك طب زطة دل و لسكن و مساحات أرضية من أجل لسكن حسب نوع لكعير) سكن فردي نصف جماعي , و لسكن المجال معي ... ل (هذا مساحات لسكنية و ملبتبعه في طلب على التجيزات لاعموية التي لها ع القبة لسكن لم يساعد في توفاع عدل لسكن .

I. 1-1- الستهلاك المثلّي حسب أنواع المجال :**أ. ضواحي المدن :**

تقع غي ال حدود القريبة من المهينة و أطراف المهينة و هذه المناطق هي الأولى لمرغوب في ها حيث جذب لقب القبل كان , لان هتمثل من اطقنلوس غي ال هي القريب , التوسط او ال بعيد .

ب. لمن اطقنلّي رقتطور :

ان النمو القيص ادي ال ستنظوي ال ذي ظهرفي 31 سنة الاخيرة على مستوي عض المدن , هذا النمو يكون تقبوع بل نمو في موعرفلي المصحو بسبققل لبيير لمه اجرين , هذا ما ادى الى توسع المجمع — اللاحضري , هذا الوسعغير عادل ال ذي ادتح تكارثروات الارض للزراعية ذانثل جودة ال علفية و تبني دال لفتارات منها و يح مثل عمير .

حتى ي وها هذا لانتوج دراقام محة نستوي عح قوقة اعادة سحاب هذا ال ستغللال مجال ال ذي يشمل ألفتري هيد و امتن زاف الرضي للزراعية ذانل جودة ال علفية والتي لاي كنت عيض هلبأي شركل من ال شركال .

ج. استهلاك المجال عن طوي لالنش اطات :

ان نشار ال ظاهرة ل عمر لية مصحو قبض خم وتجمع انش اطات المم قفي مراكز المدن) لتجارة , لخدمات , والنش اطات ال اخرى ... (, هذه الظاهرة سار عتفي لتحوالات ال سجماعية , و لخصي اسه ال مناطق وال حظائر ال صناعية التي يتقوع على طول الم ح اور للبرى وعلى أطراف المهينة التي كرتل في اطق صرناحي تري سحسين لتاجها و ليكست سيل لوصول اليها .

هذه المناطق لصناعية و مظيف النش اطات تتخل مساح التسبيرة من الارضي للزراعية للخصبة على اطراف المهينة و ببح الم ح اور للبرى .

II. : الظاهرقي لاعلم ولاعلم لاعربي :

لبيقصرالتوسع لاعلمناي على مجموعة من الدولبل موحالة علمتشت رلفي لجمي ع دلي الاع , فقد اشارت احدالوداسات إلى انالوليات المتحدة اللميلقي هي زحف الانتدالاحضري سنهيا ملي عادل 411 ألف هلتار من الأراضيلزراعية⁽¹⁾ .

أهفيالوطنالوعي و منهالجزئر و عدة دول أخرى , حيث لانتشل الأراضيلزراعية نسوي 4.4 % منالمساحة العامة , نجد أنالمساحاتالزراعية فيتنقلص مسنتمرنتيجة لعدة عوامل لكثصحر وللملوحه و لالزحف لاعمرلي , حيثتنقلص نفوسطنصريلللفرد من الأراضيلزراعية منحوالي 1.20 هلتارفيبسطية التسنعيناتالي حوالي 1.22 هلتارللفرد عام 2111بيدا عنلامعدلالاعالمي لذقيدر فيالسنة ننتهلبـ 2.12 هلتارللفرد⁽²⁾ .

وقد حذرالدكتور فاروقالهاز رئيس مركزالاشعار عنبعبجامعقبو طن الألمويلية من أنمصرفتقود أراضيها للزراعية لكثصفي غضون 61 عام اذا لنتمر للزحف لاعمرلي ييمعدللالحالية , وقال " أكدت صور الأمارالمناعيةالحيثة أن 23 % الأراضيللمصرية للزراعية مغطاقتبلعامرانفيشكلكملي أو مصانع أو لاطرق " و أضاف " هذاشيئ خطير جداو لو استمر هذالمعدنلريكون شهر واحد من الأراضيل للزراعية بعد 61 عام " ⁽³⁾ .

هذا ماعلم أن معظم سكانمصري يعيشونفوقنحو 4 % فقطمن مساحةمصرفي شريط وادلميناي و الهلتالتييشتمل اجودالأراضيلزراعية , أملبقيللمساحههب فناطقصحرارية وفي سوري احذرالكستور الحلقاح مغلظريفدمشق من أن " للزحف لاعمرلي ييأكل 01 % من غوطهدمشق " و دعالصيؤولين إلى وجوبتخاذلكالتدابيراللازمة للمغلظةعلى هذهالنطقهالحيويالتي اعبرها رةدمشقالوحيدة⁽⁴⁾ .

أماالفقد فقدت حوالي 21111 هلتار منتبيتهاالزراعيةالخصبة لامتعمالاتلحضرية خلالالفترة (1261 م - 1291 م) .

1- د. عبد الله عطوي , جغرافيةالمدنالجزءالثالث , دارالنهضةالعلميةبيروت 2113 م .

2- الدكتور جين بلوبيلكر , لتبداالزراعيةفيالوطنالعربي , لقاامرة 2112 م

3- صبيحةالبيان دمشق 11 جوان 2112 مقللا عنالوظيفة ربيتر .

4- صبيحةالثورة , دمشق , 2112/11/24 م .

IV. ظاهرة ثلثوس علا عمرن وفيل جزائر غري حساب الأراضي لزراعية :

بالتالي جزائر ج هودلتن موية كوية بعد الاثراق الل و ش مدتت حولات بقصاوية معبرة مما جعله الهيوهت ووجه معدلة صعي منتتقي في لغية التوي قبين النمل بل كل لي لسريع والموز عش كل غير تقوازن بعرالوطن والني له متطلبته الاجتماعية وقالا صاوية من جهة وبين الفضاظ لغى المواردالطبيعي قتي هي عرض لال مدار و التخرى بتيجه لالتخدام غير المرشد والتوسعالعمراني غير المتخفي من جهة أخرى . فكلت من الكتجاوزات على حساب الارتفاع الحى للمساحاتلخضراء و ارتفاع نسبة التلوثكشفت آخر واسة لنظامالتعوير والتبيهة لاعمراني فيالجزائر عجل المصالح عموتقيل لقطاعالتحساس في المدن الحضريه اللغى في منوى التحكم الل في التسيير، ما أدى لالتوسع ظاهرالتعوير العشوائى في المدن إتالف آلاف لالتقارالتكيعتبر من أجود الأراضي للزراعية لغرضالتبيهة لاعمرانيه مما سجالخفاض فادخفي زيب للمساحه اللغية .

بني تشيرالواسه التي قامبها مختصون في التبيهة لاعمرانيه من ظاهلكعيرفيالجزائرالى عجز المصالح لاعمرانيه في مختلف القطاعات خصوصيا الملوكبرى على غرارالعاصمه، ومران، عيلة وقسنطينة عن مسوتولى كحكم الل في التسيير، من حيث الكفيل الإداري والتقني الخاص بل مهادم الل متبطلبه ها لاحضريه سولتعل الل مر بمرقب قواعدل عمران و ماصاها من ظاهلقنتشارالعشوائى لوت القصيرية بتسجيل 600 للفبني قوضويه، أو جمعالقليات وعالته لقي القماماتالعمويه أوبتنظي فالملحوتصليح قنواتالمياه والتطير والطرقتل لمساحاتلخضراء والإثارة لاعمويه والتظيم والقل ووحركة لمرور وحيلة للمعالم الأثرية وللفظ على عاصرتراث والألك لاعمويه تصفة عامة، حيثيوجدشبه إجماع لغى أن التسيير نقل ص أو عشوائى، إن ليكن في عدمسي أغلب ألحيان فيالعيد من الحالاتفإن القضاص إداراتلللية مرده الى أسبابتعوده في نفس الوقت إلى عدمقوتها وإلى تصورات مخططات عامق لتظيم والتسيير غير اللئمة بتوصلية بغيراطبي ظمر عم مساييرة هذه المخططات إلى محضريه التسيير المدن ياضفي إتالات خاصقب الإدارتلامحلية وهذا للابلاقي تسيير الأمور أدى لفقودن الوجهه التمسؤوله لبيته ما إلى بتلاف مستم لمولد القوطكال على الفالحى ولهايه وتوقع نسبة التلوث والقيضاء على لامساحاتلخضراء و هو ماوينذر من تبالبخطر مؤكهمعالمه أخذفي الإثتشار بربروزافات اجتماعية وأمراضالكه صاراتلخفيها يلقى فلكثير من الأموال . وعرجت لدرلة فله الى ظاهرة بتلاف آلاف لالتقارات التي تعبر من أجود الأراضي للزراعية إلى لفضاض زيب للمساحه للزراعية في علية من 1.91 لتقارل لفردي سنة 1262 إلى 1.32 لتقارل لكلس الكرفي سنة 1221 وحوالي 1.13 لتقارل سنة 2110 وقيل من 1 لتقارل في سنة 2119، وعلى سبيل المثال تطرقتالواسه إلى ثلثوس علا حضرى لمدينة لا محجورا العاصمه على حساب الأراضي للزراعية، حيث قدرت زيب ثلثوس علا 21 الملقى في المناطق القدرات للزراعية التي تمثل سهل البججة الممحيطة بالعاصمه مقوضي فالواسه أن هال الحين طبق على كلال المدن للميلح للقطرل جزائر حيثتعد مساحه الأراضي التي وضت للتعوير فيذ الاتقلال جد معبرة ، حيثتقوت في المرحلة المقدمتقبن 1273 و1297ب- 91 ألف لتقارل، سولتلكت أكثر منضعف هذلامساحفي المراحالموالية، لوك بلارغم من التعلية التي اسريه المؤرخ في 14 أوت 1221 القضي بقالحد من هذالزحف لاعمراني على الأراضي للزراعية، لم سببفساهي بيبة المدن وحدقتقاربعين المناطق الريية والمناطقالحضرية عوض عن تشجيع التقني في الري فلتب الت تعويرل عشوائى حسب ملتطرت للهالواسه في لاض على أهمالتجيزات الهه كوية، وهى لامساحاتلخضراء التي عرضت لالتناقص فلكتبير قسب بلكسري بلفلبي فيه ملقضاءات والإهمالتام له وتجيها عن وظيها الألفية .

V تبصري ف وأشكال لتوسل عمل مدن في فطل جزائر :

IV. 1- تئوس عمل مدن في لمنظم :

يسود الاعتقاد إن التقاطع التي وجدتها في بورام جوطر طالن تهيؤة ل عمل مدن في جزائر التي سرت عدد وج ودونوي بعطل بلدان المحتمل لسائر في طريق النمو، كما ان هلتعبر دوسا لتقويين ال جفرايين الو فين قوام لبل جاز وذه اليرامج.

فوجوب عض التقاطع في هذه اليرامج لعض أأل خطافي اعني ال مواقع أو الهمال غفي لاساحات ال رضية المضمنة ل وذه اليرامج لأمشروا في عمل مدن قوي مة اللسركن ال جواعي والذ اطل ل صون اعني لك يودي علوى أراض في ال صحة وإهمال ج ل بل لاساح التي خضرا غويب بعض مشروا في عمل مدن في وعدم ل طراء أهمية ل حملية ال صحة وعاصر هال طبيعية راج ل عدم وج ودرقبة عن تنفيذ مذل مشروا في ع.

فقد استعملت في جزائر عة وسائر في مجال التهيؤة لت عمير إلا ان مذل الوسائل ل عمل مدن في ل فحل عمل في ال تحلف ل في ن سري ل عمل مدن في بصفة عامة.

IV. 1- تئوس عمل عمران في لا غير لمنظم :

تقيم تال في البناءات والأحياء فوض وواق غي ر ق ل وية وهذه ال ظا مة ل عمل مدن في ل سري لة التقويت عولي من و ال غلوب بل دال ال عمل سائر في طريق النمو وترج ع أسببها في سرية إلى ال لاج ال الو في غوي ال و دن ول وذا حدة أزمة ل لسكن ب طوال ن زوح ل في ل م ك ث فن ح و ب ل ب ل ع دام و ج د س ي اس ق ت م وية ن و ا ز ي ق ي ف خ ت ل ف ال ال ي ل ت ر ي ك ر ز ع ل ي ال م د ن ك ب ر ي و ال ق م و س ط ق ي م ج ال ت ن ي ف ل ا ح ض ر ي ب ص ف ة خ ا ص ة و ال ت ن ي ة ال ق ي ص ا ي ب ص ف ة ع ا م ة و الإخفاق في س ي اس ق ت ي ة و ا ض ح ف ي الأرياف و ال ف ا ط ق ال و ط ي ة ح ف ر ال ل س ا ن ع ل ي ال م ت ق ر ل و م س ق ط ر أ س ن ، و ل ك ن ي خ ش ي أن ي ت و س ع م ذ ا ل ك ع ي م س ت ب ال ب ع ر ال م ج ا ل ا ت أ خ ر ي ك و ظ ل ي ال غ ل ا ت و ال م ت ز ه ا ت ل م س ا ح ا ت ل خ ض ر ا ء و غ ي ر ه ا ب ل ا ل ت ب ش د د ال و ق ب ل ة الإداوية م س ت ب ال ع ل ط ن س ر ي ج ل ا ع م ر ل ي و ل ق ا ف س ي ش ك ل ن ط ا ي ج ي ع ال ب ن ا ء ا ت غ ي ر ال ق ل و ي ة .

IV. 1- ن م ا ذ ج و ش ك ال تئوس عمل عمران في :

IV. 1- 1- ن م ا ذ ج تئوس عمل عمران في :

أ- تئوس عمل داخلي :

يتجس في تنه في البنية ليات داخل المدينة على حساب ال جي و ب ل عمل مدن في والأماكن ل ش اغرة وإع اندقت غال لها أو زيادة عدد ال طوبلق.

ب- تئوس عمل خارجي :

وهو عبارة عن لتداد عمل مدن في س م ي ب ال لتداد ال ق و ي ت و ج س د في ث ال ث أ ش ك ال :

✓ ل م ل ن ا ب ع ة :

وهي تشبه ال مدن ال جي د ق ل ك ن س ع ي ا و ر ل ت خ ف ي ض ا ل س ت م ا ر ال ع ا م ا ل س ق ف ا د ة م ن م ه ي ز ا ت ال م و ق ع ف ل و ا ق ر ر ب إلى م رك ز ال م ه ي ن ة و م ت ب ط ق ب ه و و ظ ف ي ا .

✓ ال م ت د ا د :

ظهر ب خ ر و ال م س ك ن خ ا ر ج ال م ه ي ن ل ق ي م ة م ط ي ر س م ال ا ن ش ا ء ال ق و ي م ي ال د ا ل ك ج م ع ا ت ع ل و ي ال ف ن و و ذ ج ال خ ط و ي ل ل ش ط ر ج ي ، ال ل ش ع ا ع ي ح س ب ن ج ل ش ب ك ة ال م و ص ا ل ت .

IV. 4 - نظرة حول أنماط توسع لمدن جزائرية:**IV. 4 - 1 توسع لمدن لاخلية:** رومي زفي هان وعان:

أ. توسع لمدن لاخلية ذات الأصل قديم:

نشأت هذه المدن أثناء الاعمال السالمة حيث استعملت في طلب عضع اصرا المينة للرومانية التي يتم زبل اعامل الفعاعية وقتوس عت هذه المة فيش كلن ص فداي ري على الراضية الم حيطتها.

ب. توسع لمدن لاخلية ذات الأصل ست عماري:

من جد هوقال سهول ذات ارض مس طحة وقلع غرض المرقة من جوة ال ت رة ل ف ال حرة من جوة آخرى وتبرز وذهال مدن خ حيط ش طرفي قوائم الزوية للكون مر لوز ال مدن ال ريت عماري هيتن لرض ال شرك ال القسرية تولى عات الفوضوية.

IV. 4 - 1 توسع لمدن لوفية لاسجليية):

موقع هذه المدن هو در أساسي فيمالي الدانتوس عها حيث نأس سن تفوي هرا طق تمف في قس هيل عم ليرة الفعاع وتشرف على ميين لص غير يذوه قولي لة ل عمق عين حصتوس ع ليري ال ب حواس فل ال لجل) لظرل شك ل رقم 14)

IV. 4 - 1 توسع لمدن لاص حرطية:

تخضع هذه المدن إلى مخاطر احل وعزل في س ا ح ا خ الية هذه لظروف تكسب ال مدن مميزات خاصة حيث كل تفوي القويم عبارة عن محط اتفق ع على محاور بلقيرة.

V لقوانين و أدوات لتبنتن نظم بلوس علا عمران وفي ال جزائر :

V. 1- اللقوانين - لتبنتن نظم بلوس علا عمران وفي ال جزائر

باشوررتل دولو فاجزاي يوقب و دال سبق لالفوي محلولة لتنظيم مجالوا من خلال برة هي اسرات عمريه و تطيقوا لأدوتها , معال حرص على حيلة الأراضي للزراعي لخصوبة التي تستوا بمرود و دوا للتفوق , من خلال وضع عدة قورين و ماسي تنفي فية بتبنتن أهم في :

❖ لتعلمة الواسية المؤرخ في 14 أوت 1221 القورين بقال حد من هذا لرحف لعناني على الأراضي للزراعية .

❖ لتعلمة لوزايل تم شتركة رقم : 121 و المؤرخ في 22 مارس 2111 و لتبنتن ص على الهي فية قسطاع الأراضي للزراعية الوقاعة خارج المي طالع عمران في لتبنتن تميزا بل قويمه الانتاجية المرد و مة اول ضيعة لاجاز برام للملك و التبريد ال عمومي .

❖ القرون رقم 21 - 11 المؤرخ في 27 فبريل 1221 لذي حد دال سلاصت علق - قينزل عمل كية - لأجل ان فعة العامة , و موي عبر من أهم القورين التي عرق لتبنتن على حساب الأراضي , لأل يسم ح بلبت الك أي شهر من الأراضي للزراعية ال بعد موق قبل حجة و زاية مخصصة .

❖ مرس و تنفي ذي في ص من تطيق أحكام الأمر 16-11 المؤرخ في 6 شعبان عام 1427 الموق 31 اوت سنة 2116 لذي حدد شروط و لفييات فح إلخياز و التنازل عن الأراضي للتبنتن للأملك الخاص لل دولة و الموجهة لاجاز من اوي بكت مارية .

❖ مرس و تنفي ذي رقم 17-23 المؤرخ في 29/11/1217 في حاق التوسعو الموق على السرياحية أو فح حق للملياز لفيها .

❖ أمر رقم 19-14 المؤرخ في 11/12/2119 في حدد شروط و لفييات فح إلخياز على الأراضي للتبنتن للأملك الخاصة لل دولة و لموجهة لاجاز مشاري إستثمارية .

❖ القرون 97-12 المؤرخ في 19 سبتمبر 1297 التتم من لفيية لت غلال الأراضي فال محي للتبنتن للأملك الولة و تحيد حقوق ال فح و واجبتهم بضم من الاستعمال جماعي التمل و فيل شريغ لكل الأراضي و ال فخط على طبع لفال محي و وضع مجزالت تطيق لكل الاعمال التي من شأنه المفضلة عليها و حطت لتحت لطة اسقاط حق الإفصاح محي حالة عدم الالتزام و اجبتهم , مع فح القويم بأي نشاط خارج النش المظالم محي .

❖ القرون رقم 21 - 19 المؤرخ في 7 فبريل 1221 التتم في قبال هدية , و الذي حدد صالات المجل لسلل شعربي ال بلدي في مجال لخصاصه , و لفييات سري لبل لبي مخرج تاف لنح ال بلية .

❖ القرون رقم 21 - 12 المؤرخ في 7 فبريل 1221 التتم لقال ولاية ,

❖ القرون رقم 21 - 20 المؤرخ في 19 نوفمبر 1221 التتم من التبريد ال عقاري , جاء ليوك على أن امال الراضي فال محي و عدم لت غلالها اخلال بواجب وطني بضم على للملطات الوصرية للتدخل , كما نصت المادة 36 من القرون التبريد محي على فح تحويل الأراضي فال محي لى أراضي لبل لتت عميرال في حال تل ضرورة لقصوى و لياشروط و القوي و دال محدة قرون .

بالاضافة ل عييد من القورين التتم من بقبل التوسعال عمران في معال عمل على ال حيلة الأراضي ال خصبة) لظرم الملحق (.

أما لخرطاططبولياناتالرفوقة مععلقيررفيحب أنتوضجالجولبالأسلرية للتلرية :

- اتحيد مضمفالفنراقالقطارعية ووظفالهالعمرفرية عمالتراخين علىمنالقطاتوسعالعمرانى , وفنطاق التحيث ولىكلةالعمرفرية
 - اتحيد الأوساوالفضاءاتلشأغرة للغبات من أجل حظتها .
 - اتحيدمواقعالمللحضرية للترارخية و الأثرية من أجل حظتهاوالمفضلةعليها .
 - اتحيدموقع أهم الأشطة القصاصية لىكجيزاتالعموية .
 - اتنظلمشامل لشبكةالقول والمواصلحاضرا ومترقال .
 - اتنظلمشامل لشبكةاللماء الصلاح لشرب وتجزاتتخزينه وعالجه حاضرا ومترقال .
 - اتنظلمشامل لشبكةمصريفالياهالمتلأحاضراومترقال .
- تفوق مدهالوثنلقبنتصاي مقطاعيتفنىلية ذات قبيس رسمكبيرة لمضمفالفنراقالتي تناولهاللمخطلالعام , مع مرادعالةلللفائقفيوضعه .

لظيقسماللمخطلالتوجي هيلالتهيئة والتعويرالفنراقالتييتعلقبهاقطاعات مخدمما يلى :

أ. للقطاعاتالعمرية :

تشمل كل الأرضي ضى وانكثت غير مجهز تقتملف أشغالالتهيئةالعمريةالتي تثنىغل ملينليات مجتمعة ومن ااتفصله ملينها ووحدانلتجيزات ولحظلقوالغباتالضريةالاموج هةالى خ دمة مده بلن اياتالمضمعة .

ب. للقطاعات لوبرم تفتت عير :

تشلم القطاعاتالخصرللتعير فوى الأمدن القصير والتموسظفياق 10 سنوات , حسب جدول من الأربياتالفنصوصعليه لمخطلالتوجي هيلالتيقوالتعير .

ج. القطاعاتاللتعيرالمسقبلية :

تشمل مدهالقطاعاتالأرضيلمخصرللتعيرعلىالمدىاللجيد فيفأق 20 سنه حسب الأجال النمصوص فويهياالمخطلالتوجي هيلالتهيئة والتعير , كل الأرضي التواجتدفيقطاعانللكعير لمستقبليةخاضعة مؤقتا للافاقبعدمالبناء , ال يفع هذا الافاقبعدمالبناء , وفي الأجالالنمصوص عليها إلا بالنسبة لأرضيالكيتدخلفيحيزتطيقمخطلشغل الأرضيالمصااقعليها .

تمنحسيحالة غياب مخطلشغل الأرضيهذه القطاعاتالمقوتباليةلفللة الايتثماراتالتيتجاوز مدة ثثارها الأجالالنمصوصللتعير , والتديالت أو اصالحتللفبرلىلبنلياتالفني بالدم غيرنه يرخصفي مزالقطاعات . لا

➤ بتحيدتوجي ض وتوجيولمبانيلمفوية لالست فومالفاحي .

➤ بلبالبناءات والتمشاتاللازمقالتجيزاتالجماعية ورجالالعمليات ذانلمصلحة لوطية , لبلبناءاتلكي تنبرر لملصقالمبلية ولمرخصبهاقنوي منقللالواليبقاعلى طلبمعلل من فوسلامجلس لشيعاليبلديبعد اخذ رأيالمجلسلشيعاليبلدي .

ثانياً: الواسط لطبي عـي .

تبيت عرض في هذا لمحورالينذقتاريخلقنشأة للمهينة و الىالواسطالطبيعلقتتسـي أهي—ةلبي—رة فـي عملية لكخطي—طل عمري في فال مجالالطبيعي ليل مهينحي تبر عصر ذوتسـي رلبيو علىنم—والمهينة و امتقطلبالسلكان و منطيفالشاطاتالقصاوية (زراعة ،صناعة سي احة ،..الخ) فـواسطه مزالعصر يساعدا على معرفةالمؤملاتوالعوققالطبيعة وتحييدللتواصل الى ي ج ادنك جا هائل لتوس علىلقتولي و لكي منشأنملكالخناق عنالمهينة معالضاطلغى الاراضي للزراعية ذاتلخصوالماليه العاليه والفضط علىالبيئي في مجالالواسطه .

I انبة توالي خية عن بلودة شل غوالي عي د :

للنطقةالبحشتاريخ عريق جداعيود الىالعمور ما قبلالتواليخ انيوجنبها احد ام الموقع الاثوية لماله ا قبلالتواليخ و هو موقع " شيتي لاعيبي" الكني يق ع على مسافة 10 كلم جنوبشل غوطل عي ذلكر هذا للمق عي كتـاب ال جزئي في ما قبلالتواليخ" لصاحبه ليون الهالو (1)

يذكر المؤرخون ان حضارةالقصه ظهرت حولاي 10 الف سنه قبلالميالد وقتمكتبت في اسبتياس لاجيوان وزرع الرضفي الالف قبلالميالد.

الحياتي تبتت مع الحق على سلافالذكور سنة 1912 في ك على وج—و سبقيا عظيمة لم اصبحي عرف بـ."انسان مشيتي لاعيبي" و كلم الثقفت بالمقع حجارة مصقولة و كهي تتعبرة من القوقلحاح لزونالذي كان ال غذاء لاي سـي لئلكلنسان كم لتوج ذلك في ك مغار اعوت للفتنفس لمهي و ادل على كهي و بتل كها على لاعمق التاريخي لهذه النطقة.

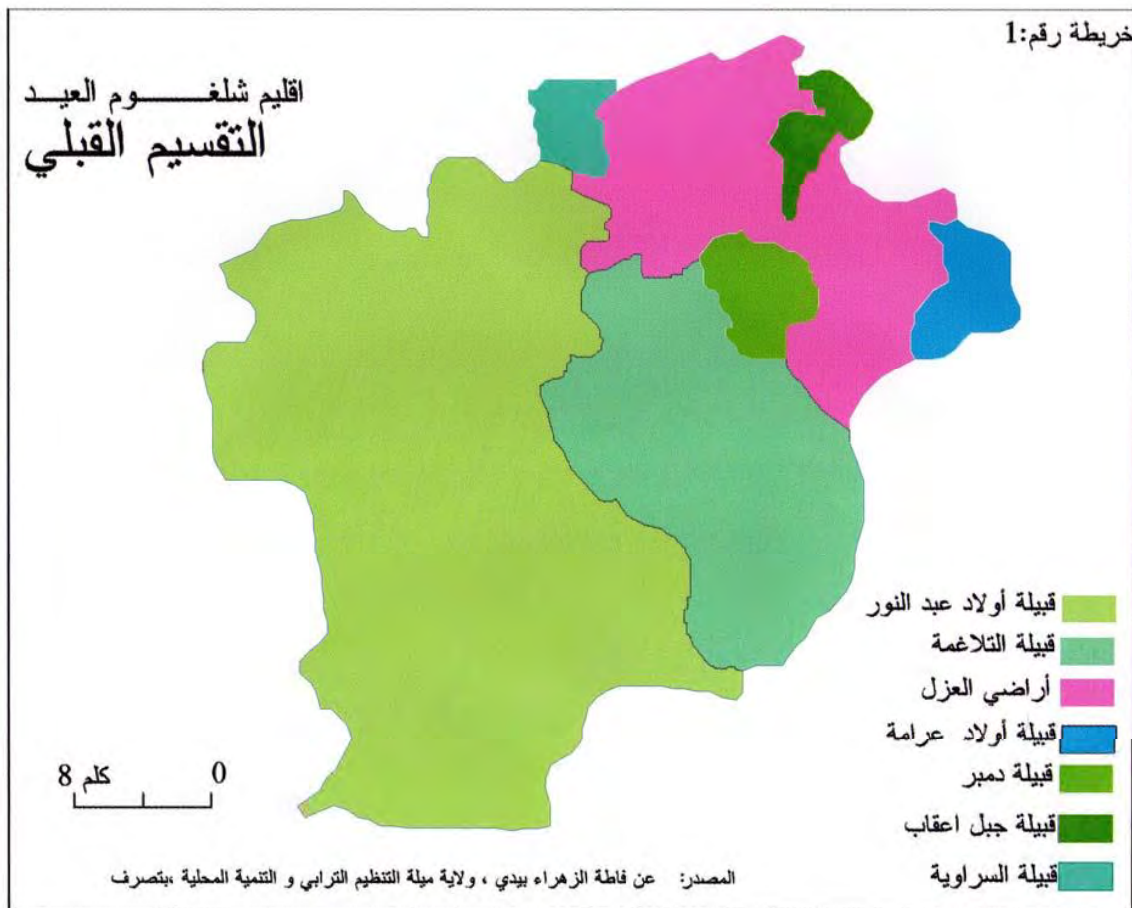
كـلت النطقة بـان لالحكم لثمن ان يتبع ع ق قيلة ألد عبدلنور لكرب عحك الال الفونسي عمل في كسر الربط لالبي و علمي على ق سـي ما .

قبل سنة 1870 م)تاريخ أول دخول مستعمري الى النطقة (كان المكان عبارة عن سوق أسبوع عي ق صدمس كان ال فاطق الم ج اوري يوم ال خيس، وكـلتت عرف بـ هذا اسم "الخييس"، وسنة 1871 تم إنشاء أول برج إداري المسمي دارالحكم،الذي أعطى لمستعمري في النطقة، كذا ساعده على مر قلة قست عمرات الم جاو بـعدها ق الملسيـد Seigle Fonda بـ أعطى له اسم Relais Seigle على حساب ال تسـي لـل صاوية "الخييس".

وسنة 1872 تم وضع أول مخطط لبناء مركز للمهينة على ش كل شطن جي، لانت غلال الأرض—طيفالحيية الخصبه التي تزخر به النطقة و ال موجوده على بعض فاف وادي لرمال في هذقلة كـان لازما حطية لطريق الوطني رقم 05 الربط بي ر ق سن طينة ول اجزائر.

1- لـيون ال بلوت ترجمه محمـلص غـر غـنـمـلـ جزئي في قـابل لتـاريـخ طـبـعة دارالمدى، عـن طـيل الـ جزئي 2005، ص. 99-100

ألخرى طةرقم (01) :



وفي سنة 1873 م أطلق عليهما الاسم «Châteaudun» من طرف قضاة في الـمجالس الفرنسية سيأصله من مدينة «Château dun» التي تباعدهنطقة "Eure Loire"

الفرنسية التي دمرت من طرف الجيش الألماني سنة 1870 م.

وفي سنة 1874 م وتحت نفس الاسم لمنشئ البلديات لمختلطة التي تضم كل من لامشيرة، أولاد داخل و فبيز لاشهداء من قبلت بني يحيى بعد الرحمان، عي نلاموك، والبالع مناهي في التال غمة، وادسرقان، المه غسلة.

وخلع عدسك الاليت جمع سنة 1875 م حوالي 100 ساكن على 25مساكن.

وفي سنة 1892 تم مشرق لاطريق الوطني رقم (05) الريبطبي لاجزائال عاصمة قسنطينة والذي يرب هذا التجمع و ملل سكةال حديدية، مما أعطى أهمية لبرى للفت جمع وساعدهبإدمجال عيذ من اللقطعألرضية منها ما يسمى ارضيال عزفكان لامشوي دون من القطار يصل الـحقلين في وصلون على قطع أخرى من المروج "Les lot "jardin" الموجهة على ضفاف وادي الـرمال، وبتكالوفوع عدالساكن إلى 2500 شخص في 8 أكتوبر 1921 لمنشئالبلدية ذاتالسلطات المطلقة (commune plein exercice).

بقي هذاللقسنين حتى لدا لعاثورة التجرير، لذا وجب إجراء اصلاحات إدارية وسريسي قبل اللفق لفي سنة 1956 جرتتعدالتمست التي تقسيم اقلالي ميبلالغ لبل في التمختلطة وتغيرن لطلت سريير من لك عيذ إلى الانتخاب وأعطيت اللجيات لوس عظمجال بلبلية، غير أنفعلالظروف اللمحيطة لبلبل النجاح لى لك

الإصلاحات بقيت عبارة عن الكلب دون تأثير على مجلي على حي الفس كان خاصة و أن في ال وقت نفسه

استحدثت في الكل التي و رفق فيم إداري موازي، وكان من نتاج هذ التلق سيم أن ارفع على بدل فيات من 3 إلى اهل فيات، سبعت 7 من ه إلى يداء رزق سن طينة من ه :ش اطودان دي ريمال، كم تم لا غ لعل طاقم ختل طقة ش اطودان دي ريمال قيس في ه إلى قبل في اتضمت كل واحدة من ه دوار أوثنان.

الخريطة رقم (01) :

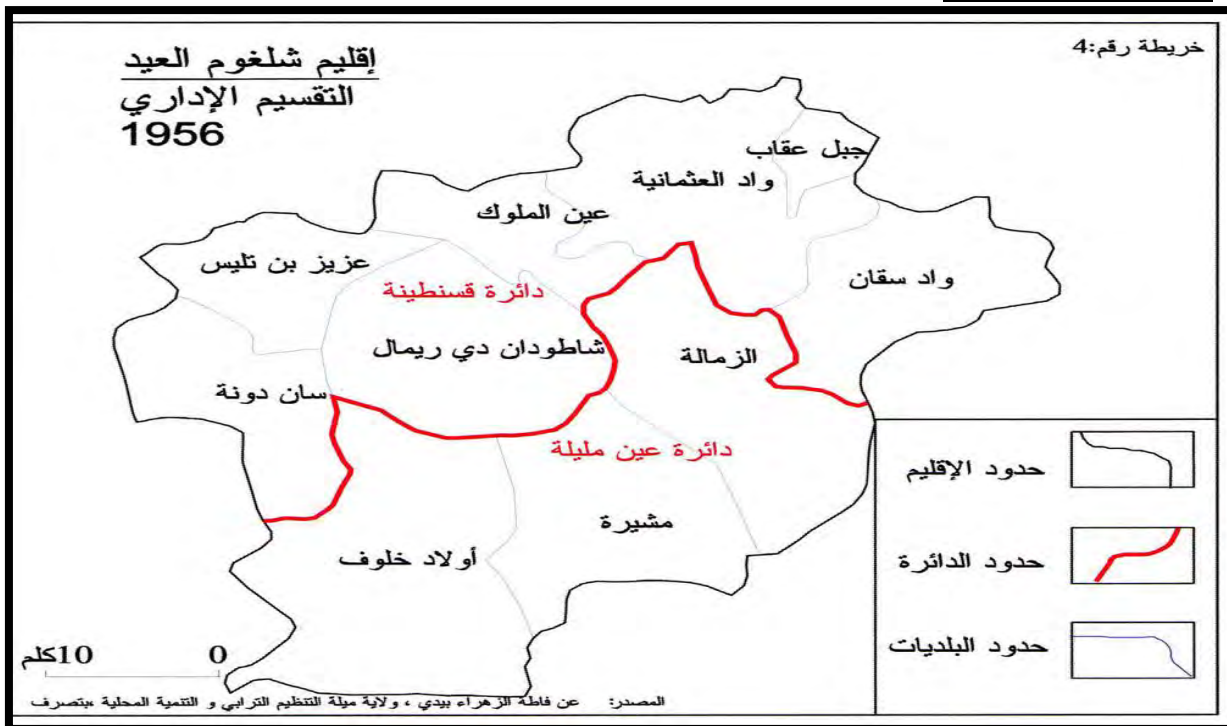


- الخريطة : عن فاطمة لزمراعي بيدي : والية ميله للتنظيم الترابي و للتنمية المحلية لأم لحيمة .

لخريطة رقم (01) :

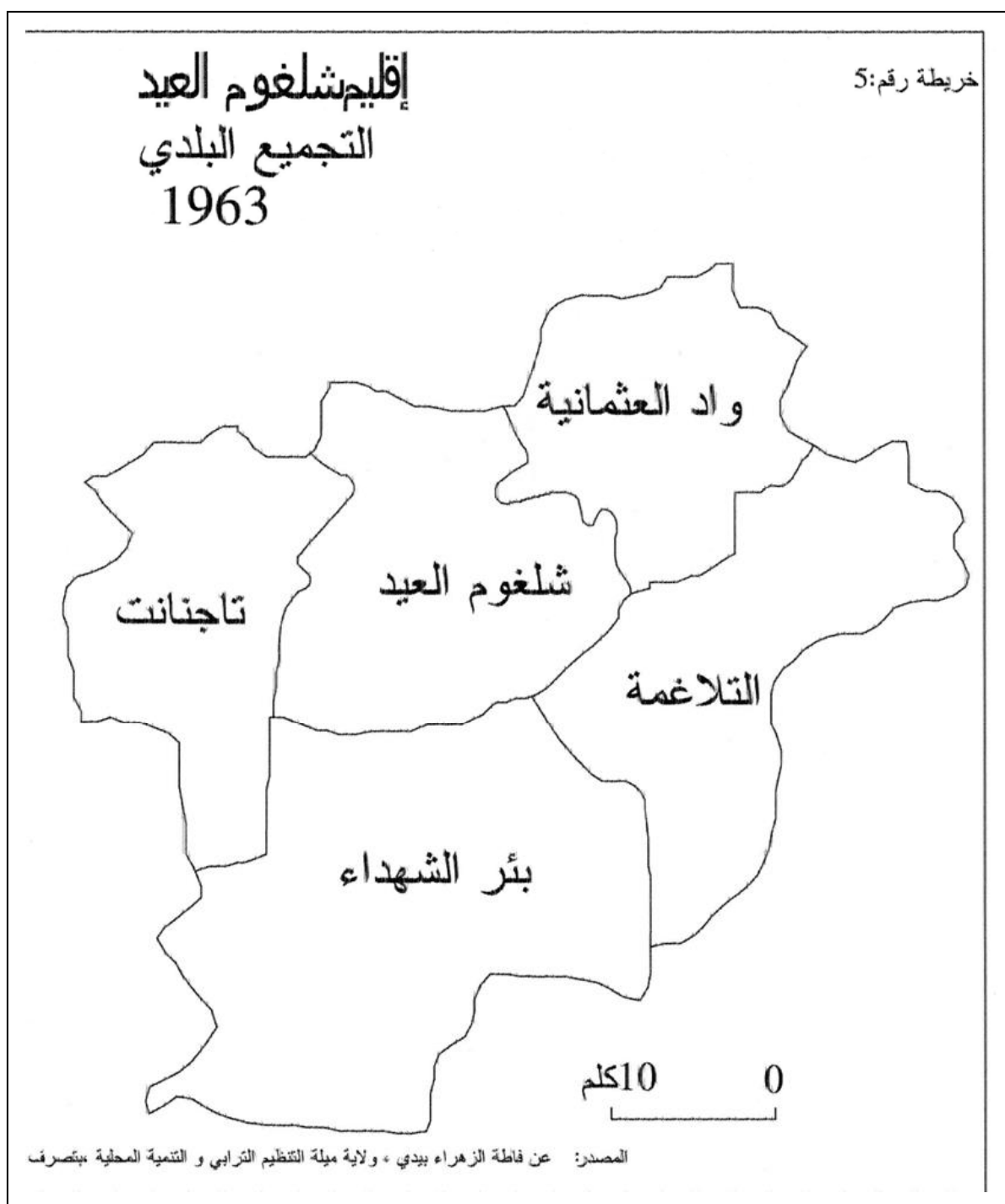


لخريطة رقم (04) :



- لخريطة : عن فاطمة لزهراء بيدي : ولايقمولة نون فظيلتريدي و نلنمي لملجلية .

الخريطة رقم (05) :



- الخريطة : عن فاطمة الزهراء ببيدي : والية ميلة للتنظيم الترابي و للتنمية المحلية .

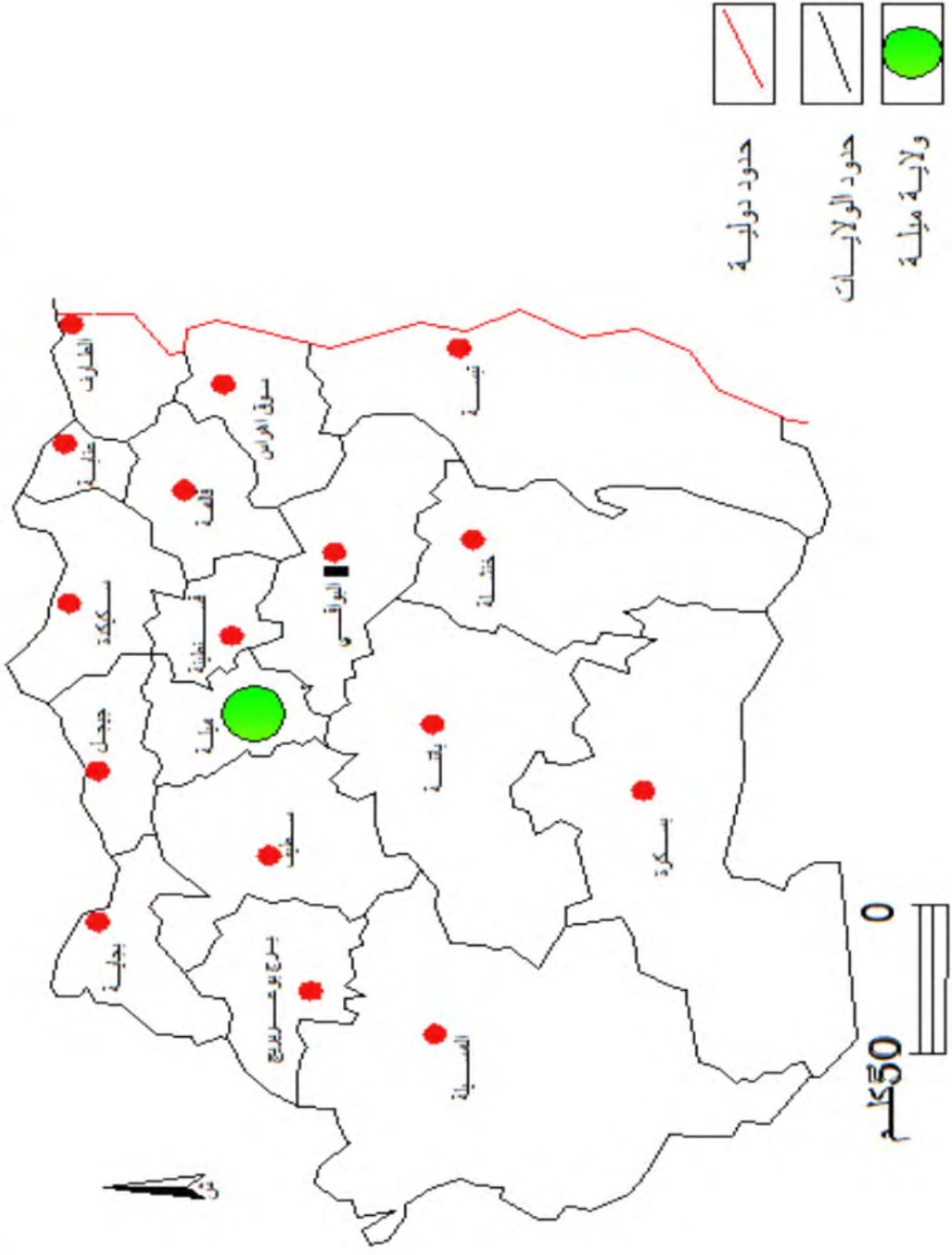
لاخرية رقم (16) :



- لاخرية : عزفاطمة لزمراعيدي : والية هولة للتخظيم للتربلي و للتقوية لاملجية .

خريطة رقم (07)

موقع ولاية ميلة بالنسبة لولايات الشرق الجزائري

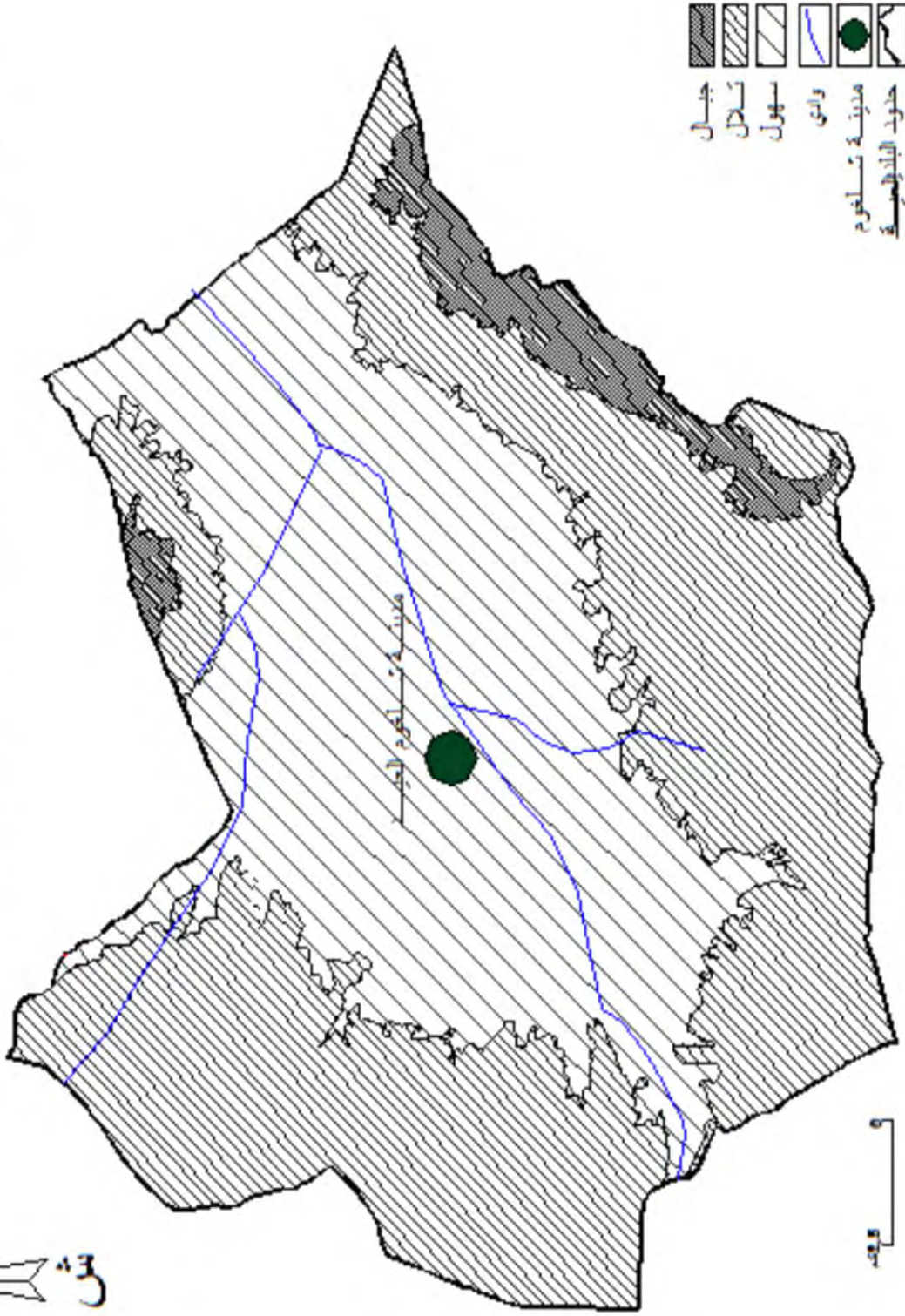


- حدود دولية
- حدود الولايات
- ولاية ميلة

المصدر: خريطة الشرق الجزائري

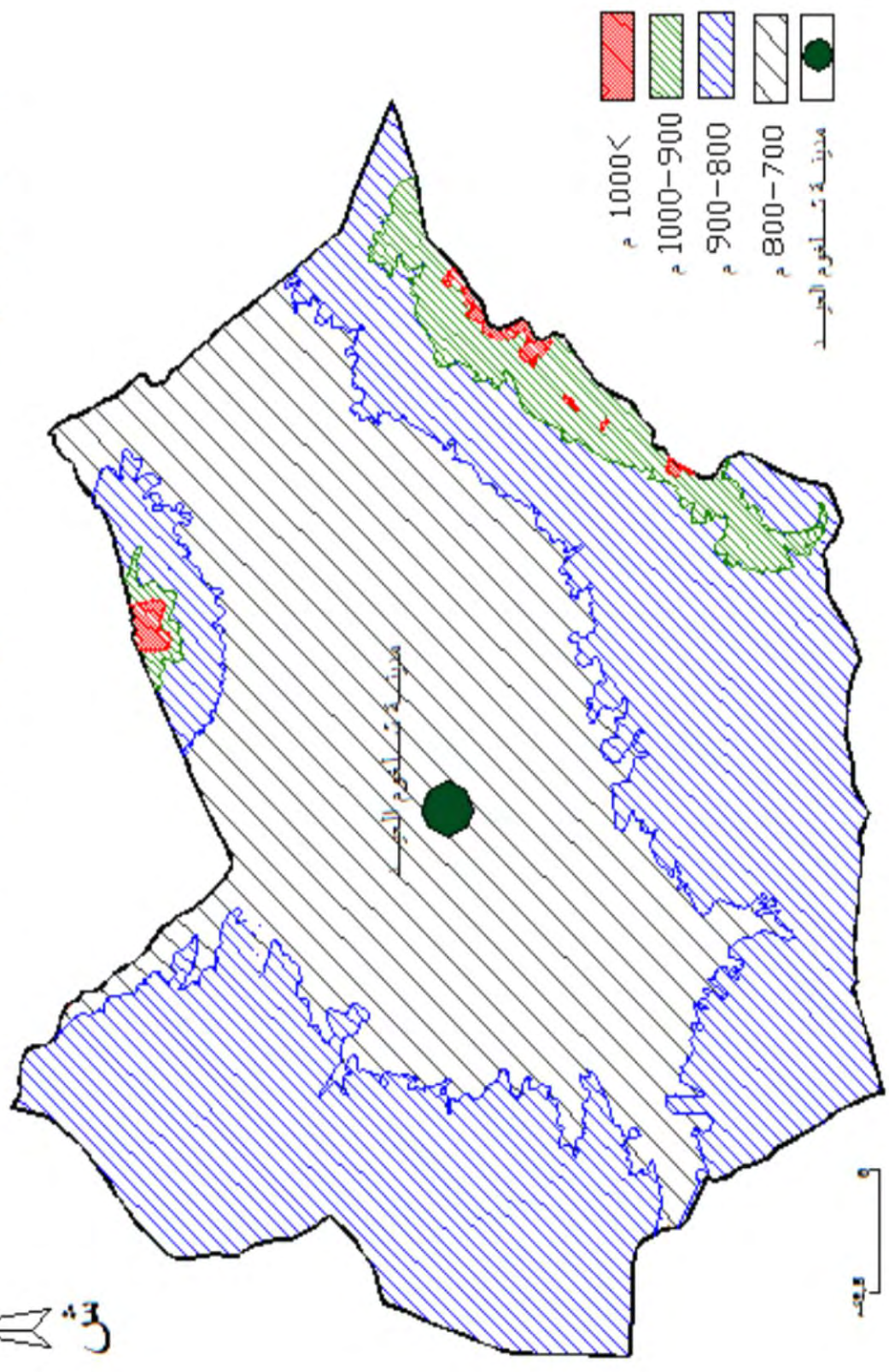
خريطة رقم (09)

بلدية شالغوم العبد: المظاهر التضاريسية



المصدر: خريطة المظاهر التضاريسية لأقليم شالغوم العبد+معالجة شخصية 2014

خریطة رقم (10)
بلدية تلغوم العید : الارتفاعات



المصدر : خریطة طبوغرافية + معالجة شخصية 2014

III. 1- الانحدارات البليونية مع زيادة الانحدارات لضريفة () :

لغتتسي واسة الانحدارات اهميقالغثاثيرها لفي سولةالتوسعالعمرانيللمينقبالإضفاقنشاط
للزراعيقبالالقبين الانحدارات و هينالرصين عولة عكسريقبمحيث أن :
➤ **بئوسعالعمرانيللمين** : اذاكلت درجة الانحداربكفيرة هذايؤديالىصعوبتلكوسع وكنظفة الةلوية
لاقامللسرلكنات وبلجهيذاتلالعموية , اما اذاكلت درجة الانحدارضييفة اوتبوسطفنهللكونقللصعوبة و
تكلفة .

➤ **النشاط للزراعي** فيمليخصالنشاطللزراعيكلمالكلت درجة الانحداربكفيرةالانحداربكفيرةالانحدارات
التعوية و لرجوالالتوبة مهياصعب عليةالحرث والحصاد و غيرها من علياتالتساقط اللالنشاطات
لفالجمية , ولعكس اذاكلت درجة الانحدارضييفة اوتبوسطفنملمسحبلتغللالواسع و نغنونع .
والهدف من لجاز خريطة الانحدارات هي معفة مدي امكفيرة و عوطع لبت اللالجال و يتم لجاز هذه
لاخريطبقيس ابقيات الانحدار عن طريققنلون الانحدارميتتمهيف ملي شكلفيانتبع رسمالمدرج
التكراري .

و بعد لجازل لخريطة الانحدارات و جدول بل يثقل غومل عيمنتألف من اربعئات و هي موزعة كملفي لجدول
للالي :

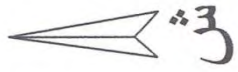
لجدولرقم (01) : توي نفىات الانحدار

نفىات الانحدار	نوعه	المساحة	النسبة لمئوية	لتويع
< 16 %	ضييفة جدا	05189.58 هـ	58,63%	س هليل غومال عيبد
16 - 00 %	ضييفة	3524.60 هـ	13,69%	الجزالشمالي والشمال للغوي ولسفالمشمالي لجبلتوكيا
00 - 21 %	تعوسطة	3779.68 هـ	14,69%	س فووالجال (جلقروز وجبلتوكيا)
> 21 %	قوية	3343.30 هـ	12,99%	جبلقروز وجبلتوكيا
لمجموع	—	25737,18 هـ	111 %	_____

لمصدر : لخرية لبطوغرفي شل غولموي

الخريطة رقم (11)

بلدية شلغوم العيد : خريطة الانحدارات



المصدر : خريطة طبوغرافية.

III. 1-1 فئال الن حدارلضرففة : اقل من 6 % :

تتمثل الاراضف اللفففة تقن تشربال فناطقال نفؤفة وال نفؤفة ال غرففة ففس مؤلفل غومل عففب غطفككبر من اءة فف المءالب: 14101.40 — اف ماف عافل 1..40% من المءال و مفصالء للزراعاء الواسعة و لكلك للزراع الللمس فقفبال مضءة , مملؤككءال مكناءال طفففة للؤؤفة لل مءال .

III. 1-1 فئال الن حدارلضرففة : 06% - 11% :

تشرلم مءة الفئفة فناطق قءامال هالففف للءال ش مالم اف لل ش مالم ال فلفف من المءال بوشكل مءطف لل قروز كملء ظمرفل سف لل ش طفلف لل ءلءوكففا , وبمس اءقق ءرب: 3024.61 — اف ممل عافل 13.62% فف المءال فءففز مءل ففءكفن هالففف فف مفف اسءء لالهفف ال زراعاءال بس عءبالضفة لكفن هالففف اراضف مءة للء عففوء سم صلك صرففالف لل للهفاه .

III. 1-1 فئال الن حدارل مؤس ط : 10% - 11% :

و مففم ثل سف وءال هالففف لل قروز فلفل ش مالم الل ش قرف وءالءوكففففف ال نفؤبل ش قرف لل مءال الل ءانفم الن اهم الففف عفف فف مءال ءرسة ءالء قءر مس اءهلب: 3772.69 — اف ممل عافل 14,69% من المءال و عءببر فناطق فء صلفل قرففف .

III. 1-4 فئال الن حدارل قرففة : > 10% :

و ءظم صوص صلفف فمفف عاءء لل قروز ش مالا و ءالءوكففففف لل فلفل ءن وبل ش قرف , فق ءر من اءة نقاءة فئفب: 3343.31 — اف ممل عافل 12.22% من المءال ءال ءم ال فلفل مءال , و هف اراضف نفرفل فلك عفر والنفاء و لا السلكل ال فلافف لكفن هاءءا ءالءال ش ففء لل ءعرففة ال مءة فممكن اسءء لالهفف علفلءلء ش مءر .

III. 4 شبكة لهدو غراففة بفف اءة المءال لؤؤفة

رأس لل شبكة ال هفءر و غرفلف ققصء مءفة مصادرها و ام الكنء و اءه و ءء — اه هاضر ورفف فف الففففة الفصاففة وءءطفل مؤس لءءء ءم عاءال عمرففة , فءفة اءاك — ان لهءلؤف للففف علف ال مءال س واء من ناففة الءعرففة بفل ال نزالق و ال ءراف او لل زراعفة صء عفففف لل مءر و بسبب اللففاف .

و من ءلال ال ءواسة ال ءبوء غرففة لل مءال و كم ءلؤصءه له ءرففة رقم (13) نففءلء ال بلففقق فف ءوض ءءفف عفف اءف سمف " ءوض لرمال " كم من ال ءظففضا ان الشبكة ال هفءر و غرفلف لل لفف ءففءلء بلفن و ءءءبء :
 ➤ شبكة هفءر و غرفلف مءفة و ءلكة ففففف ال شل مالم بلفف ءففءلء صرفف ءءالفف و ففففف ال ف ءوض واء الرمال اءان ءء ان ال ءهءة الل ش مالم الل ش قرفف ءلءر لءففلة من ال ءهءة الل ش مالم ال غرففة و هفف عوء لل بس اءال ءفف عفف ل سف ال ءب ال الضفة ال فف و ءالءرفة .

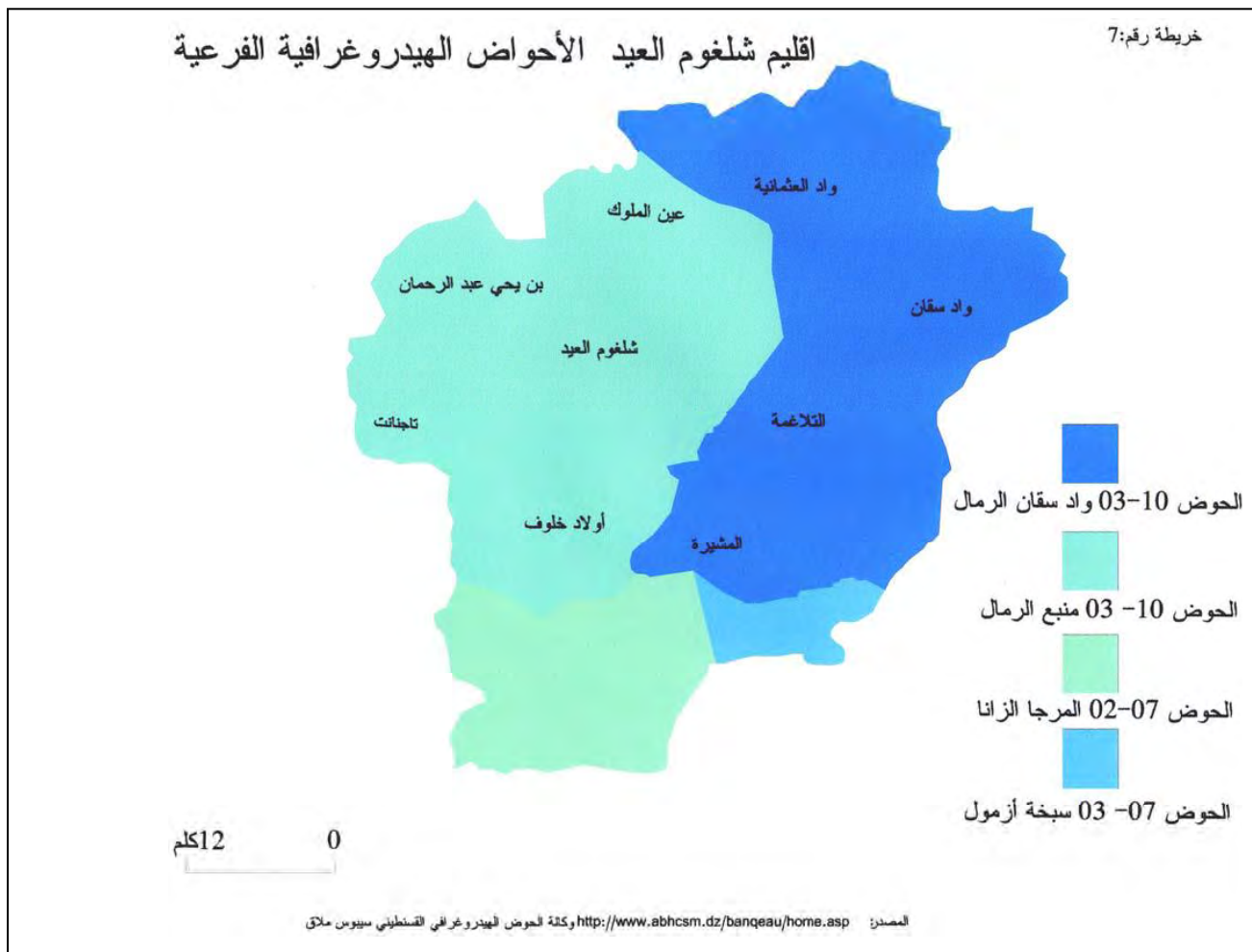
➤ امفف ال ءب فلف هففءلء شبكة مءفة لل لءففلة من لل ش مالم مءظمه ش عاب , ءالء صرفف لل ءل سف و فففمفف ففاض ال ف ءوض لرمال , ون لءظففضا ال ال ءهءة الل ش قرفف ءلءر لءففلة من ال ءهءة الل ش قرففة و مءا راء لل طرفة ال مظا مر لل صلفففة و ءرءة ال ءءار ال ءفل عء ءورا هالففف لل ءرفف ال ءب ال الضفة ال فف و ءة الءب .

الءبففلة ال فف ان ففءه الشبكة ال هفءر و غرفلف ال مءفة ءففم ءور ء — مؤل مءففن و هففففن و هففففن :

- واءالرمال : ال ءفففءا من بلفففة ءلءنء لفف علف المءال بلفففة مءلل غومل عففء من ال ءب الل ش قرفف .
- واءلءرفف : ال ءفففءا من بلففف ءب وءم لفف علف مءال بلفففة من الل ش قرفف ال ءءب واءالرمال ش قرفف ءلءم علف لل بلفففة .

كم اف عفر ان ءب هالم غفف ان الاسرففف ل سفء ءم مقروز بلفففة واءال عفففففة .

لاخرية رقم (13) :



III. 5 - موارد المياه :

المياه في الموردال طبيعي عيال اساسي في المجال الفه يصفه عامدة و عين :

- التي امل اس طحية .
- المياه الجوفية .

ب حيث ان المياه الجوفية التي يتبعها الموردال الرئيسي والوحد , هي التي تم بلت ال لبقاه الي امل بطرق تمخفة و المتشمل في :

➤ التفتيات les forages التي يبلغ عددها في البلدية 01 التي يتراوح عمقها من 21 م الى 141 م و بصويبي قدر 16 لتر بشوية يتمركز هذه البار في منطقة عين الهياض افي الجنوب و مشته مري و تفني لا غرب و ذراع ل زانفي الشرق .

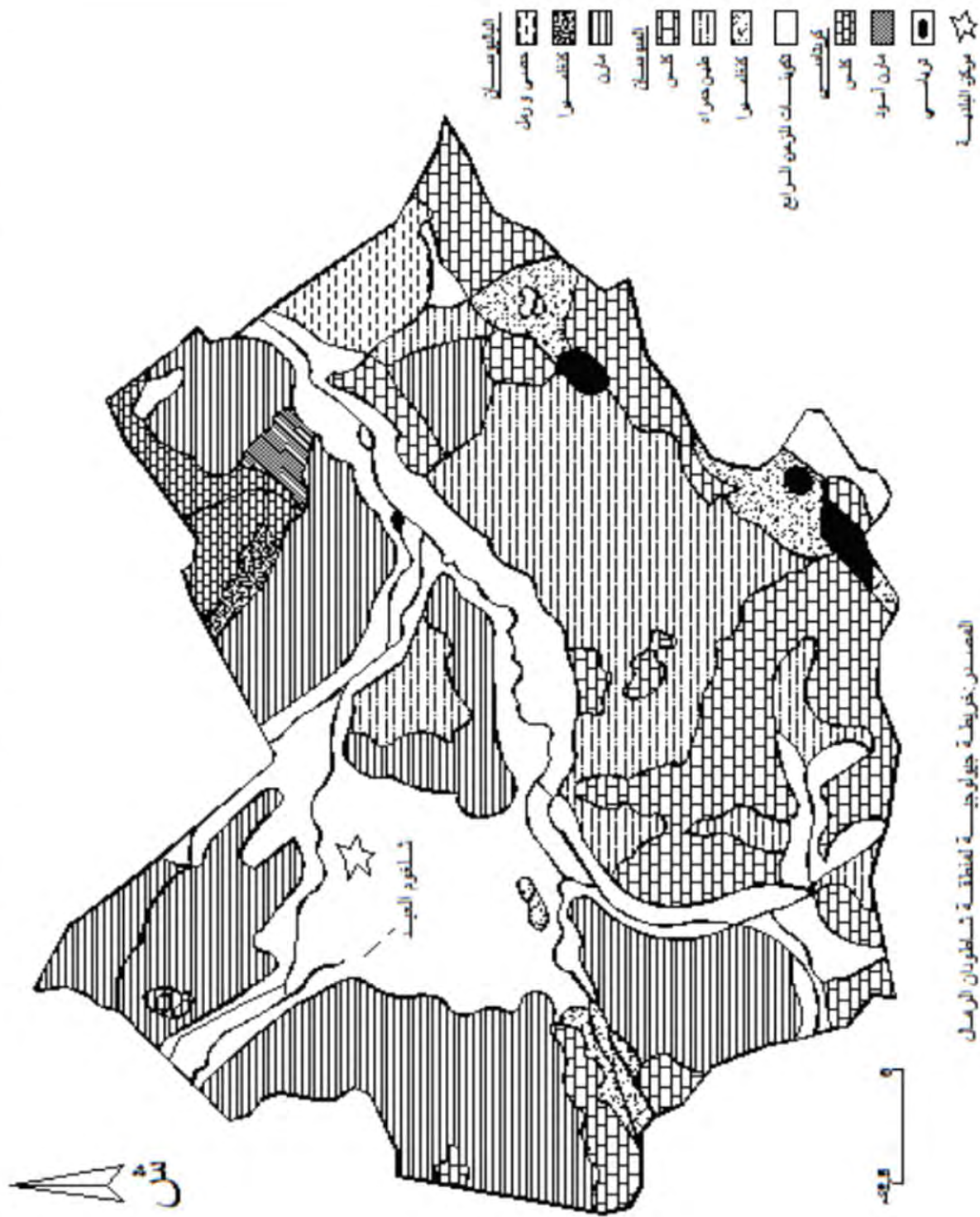
- 43 هي يتراوح عمقها من 11 م الى 10 م بصويبي ي قدر بـ : 12 لتر بشوية
- ال عيون التي توجد 13 عيون .

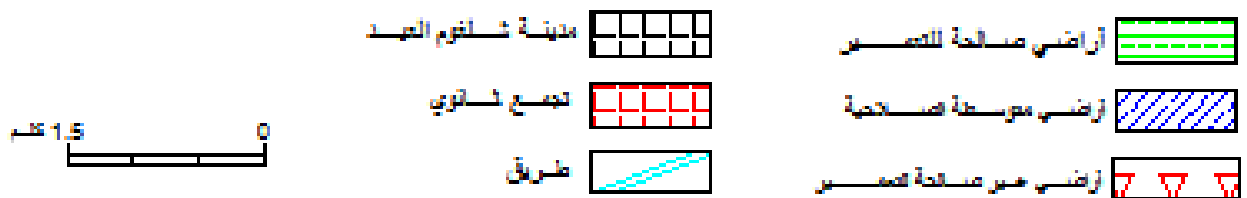
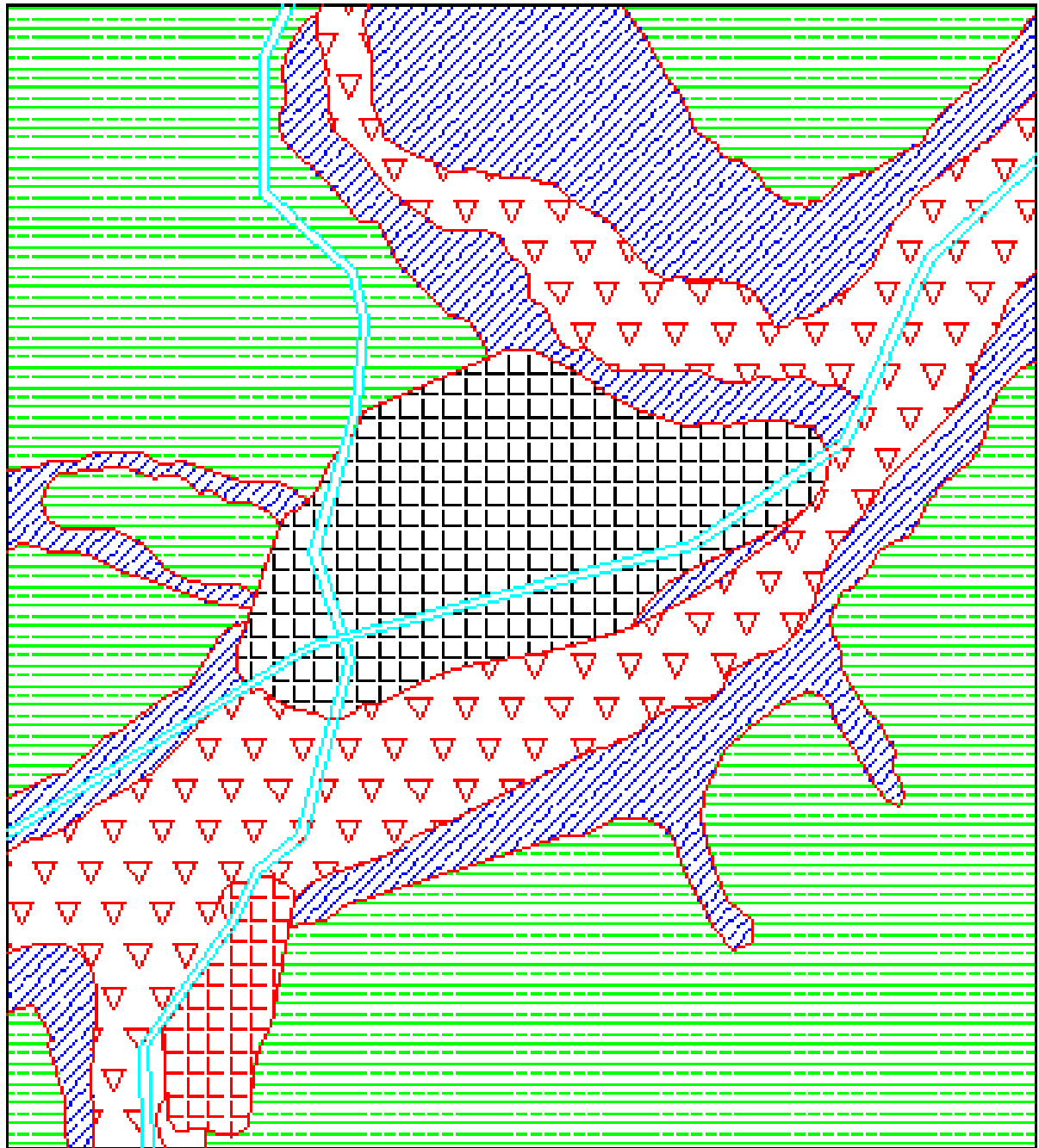
تستغل هذه المياه في مجال البلية التي تزيال في سلك انبالي الهياض ال خ ل شرب لتجمع المرينك للبلية و لتجمع الثلوي (حي جام في خضر) و بعض مشات التي للبلية .

- لاخرية : عنفاطمة لزمراعيدي : والية هولة للتقظيم للتريلي و لتقوية الامنية .

خريطة رقم (14)

بلدية شالغوم العبد: التركيب الجيولوجي





المصدر: المخطط التوجيهي للتهيئة و التصوير 2008

III. 8 - لمناخ :

رواسة المناخ له اهمية بالغة في عملية التنمية ويثقل عامل الاسس ال مؤثر بمتطاف عناصره سواء على الوسط الطبيعي او على الانسان ويوجه الامتداد للزراعي المناسب .
تنظيم بنية شل غومل على لس هول الاعمال قسن نظية فان المناخ لسواد حس بيبي ان النطاقات الجوية , هو من اخشبه جاف ذو شتاء بارد وصريف حار .

III. 8 - 1 التسن لقط :

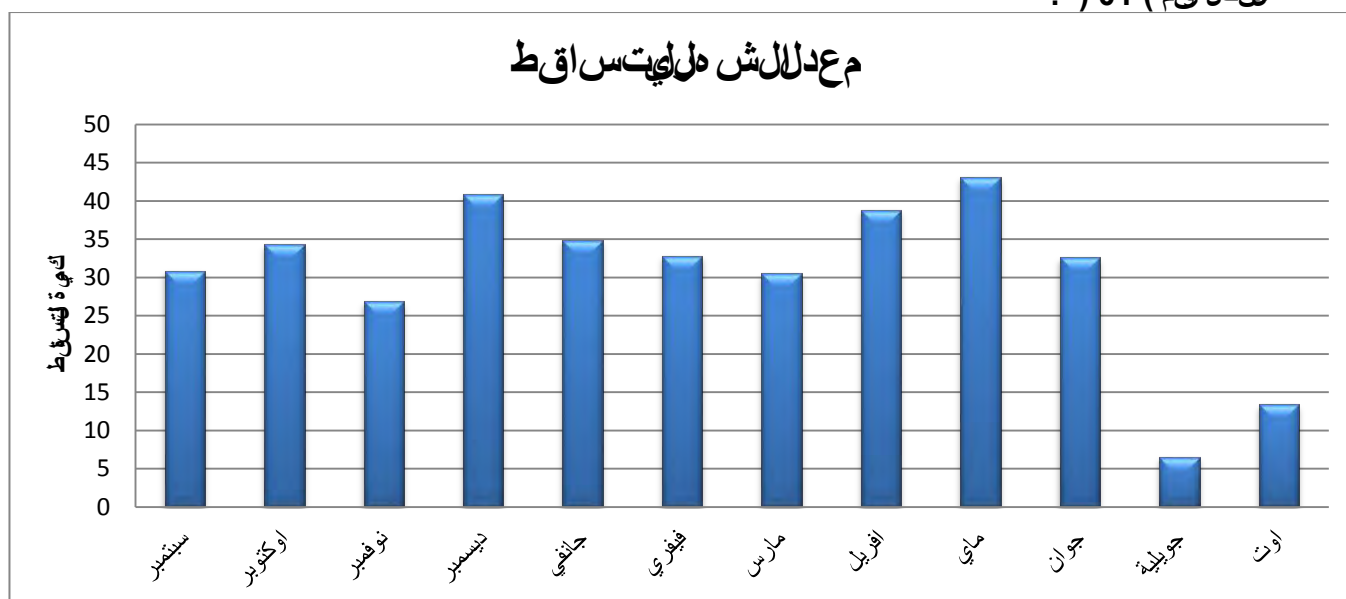
ان التسقط بيدي شل غومل عديتي زبلتذب هنترة الى اخرى ببي شتت قبل المنطقة سن بي الكهية تراوح بين 111 ملم و 011 لهم تكون بخيرة من نسبة الى اخرى و موزع قش كالمبتين , و م خاللت حليل للمعطيات الخاصة بامطار الفترة 1100 - 111 لم حطة عي النباي "الجدول رقم 14 " والمدرج بتلك الراريل لتوزيع السنوي لشكل رقم "نجد ان البرك هي قس قطني شهر ماي - 01.1 ملم و اني كهي قس قطني شهر جوي لية ب- : 4 . ملم .

جدول رقم 14 : تلك غيرات الشهرية لأمطار

سنة	طيف			ربيع			شتاء			لخيف			لموسم
	اوت	جوي لية	جوان	ماي	فيلول	مارس	فيفري	جففي	يسمبر	نومبر	لكتوبر	بتمبر	
365,4	11,0	6,5	32,6	43,1	38,8	30,5	32,8	34,9	40,8	26,9	310	30,8	تسقط
	41,0			114,5			98,2			111			لمجموع
100	13,54			30,58			26,23			29,65			نسبة %

لمصدر : محطة عي نلباي 1226 - 1287

لكل رقم (01) :



III. 8-1- لحرارة :

س لجت انى درجة حرارقي شهر خطي 0700 ° م , الذي عرف ارتفاع تدريجي حتى يحصل اقصاه في شهر جوي لية 1.704 ° م , اذ ان معظم الرطوبة التي تسقط تتكثف في الليل الفصل البارد , وبينما يتميز الفصل الحار بالهفاف وضعف في التسقط , يتلجلج ل لوجن عوسن الذي يشمل العلاقات بين تغيرات لحرارة و الامطار لمنحتفتان ميثان (لظرائس كل رقم 11 و 11)

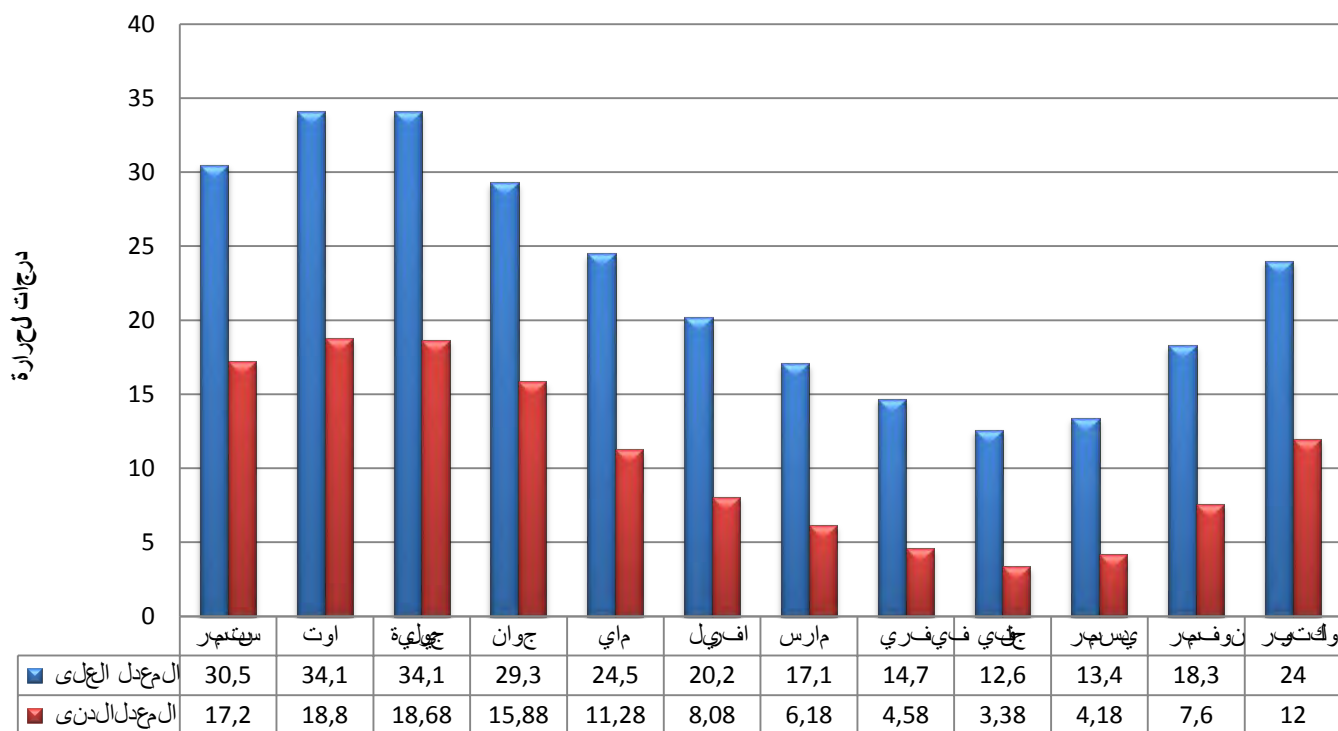
لجدول رقم (10) : المتوسط لحرارة و التسقط لحرارة 1100-111.

السنه	سبتمبر	اوت	جوليه	جون	ماي	افريل	مارس	فيفري	جانفي	نيسمر	نوفمبر	اكتوبر	المدى الاعلى
22,75	30,5	34,1	34,1	29,3	24,5	20,2	17,1	14,7	12,6	13,4	18,3	24	المدى الاعلى
10,68	17,2	18,8	18,68	15,88	11,28	8,08	6,18	4,58	3,38	4,18	7,6	12	المدى الاقل
16,73	18	23,85	26,45	22,59	17,89	14,14	11,64	9,64	8,74	8,79	8,79	12,95	متوسط لحرارة

لمصدر : محطة عين الباي 1226-1287

لشكل رقم 12 :

المدى الاعلى لحرارة



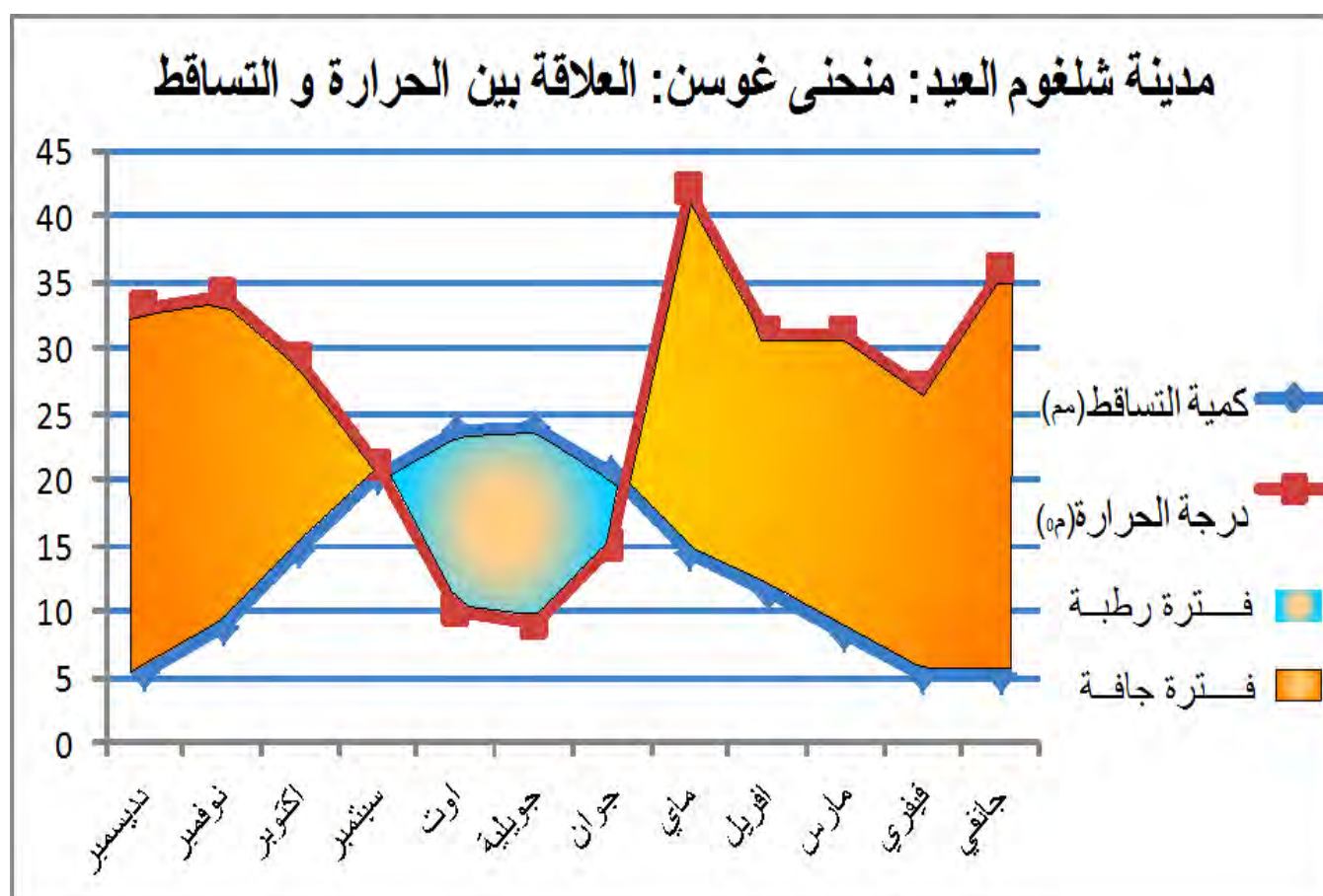
III. 8-1-1 الفترة الرطبة :

تتمتع لفترة 10 أشهر (من نصف الأول شونونوبو الى نصف الثاني من شهر ماي) حيث يسجل الفبر
معدل الأمطار بمتوسط شهر ماي بـ: 1.1م و يسجل اقل معدل حراري بمتوسط شهر 0.00 م ° , و هذه الفترة
تدو خالها التفتح وول و هي : لخريف الشتاء و الربيع و تتم اشى ففترة حرث الارض و بذرها و كذا كنمو
ناليات , هذا يسدع شونونوبو يرفي لمر دول لظهي رلا لال لزراعي .

III. 8-1-1 الفترة الجافة :

تتمتع لفترة 14 أشهر , أي من نصف الثاني من شهر ماي الى غيلة نصف الأول من شونونوبو
و هذه الفترة تدو خالها الفصل للصيف و تتم اشى معتدلة لصاد .

لشركل رقم (13) :



III. 8 - 1 - 1 - 1 : تثير سربي مهم .

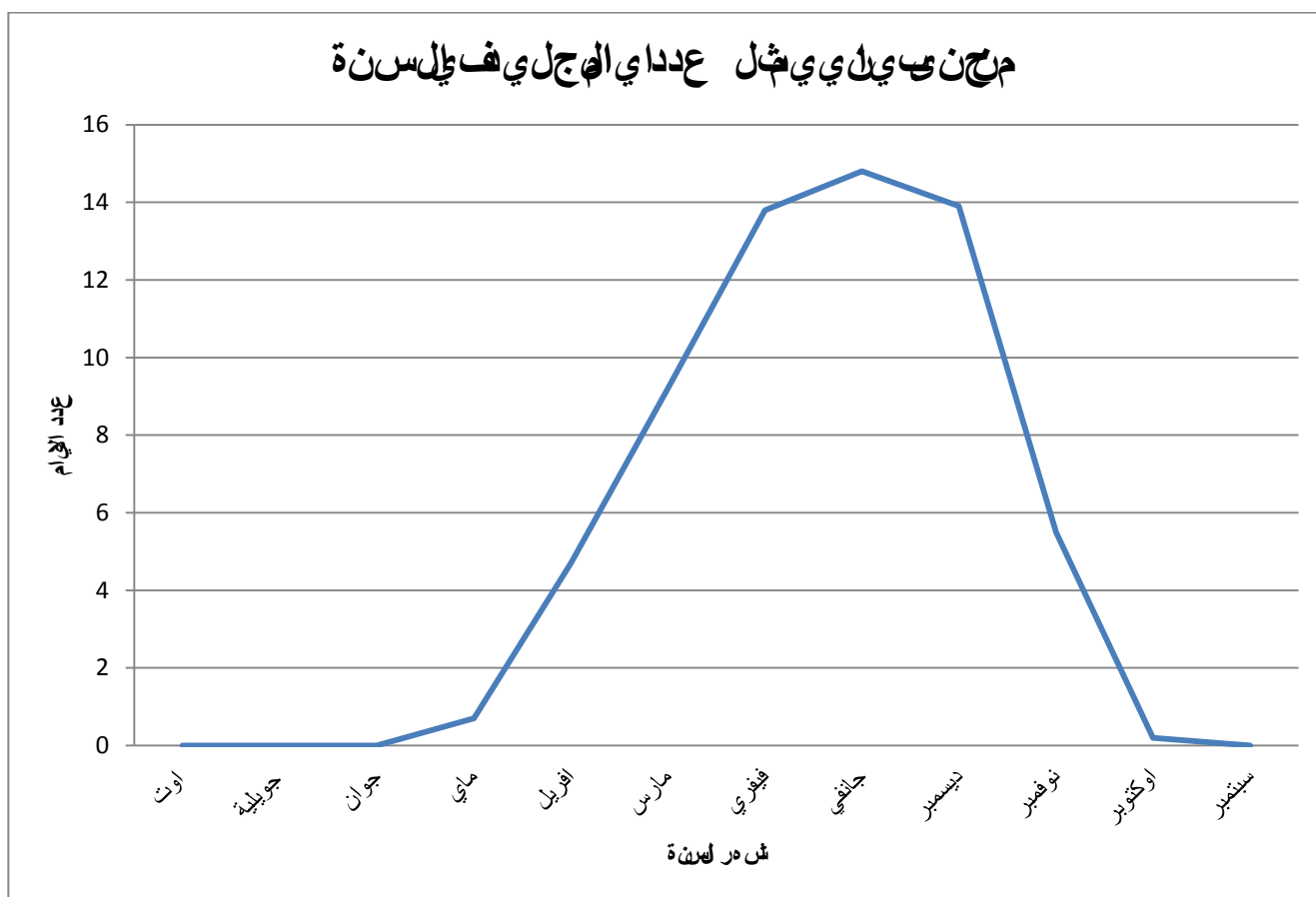
الجاهد اهتقت ترك معال حرارة ولسر قفي لكحلي غطاء النبتني, لكئ لمتئي سربي على لزرعة خاص قفي الفتراقنكي بيديها الزهاري كون لمتئي رلي الشاح و فقي تربتك بين النربل على الصوب , و مزال جدول يبين عدد الالماجلي في اللية (1.0 . يوم /سنة) وتوثر خص قفصل للوب ع .

الجدول رقم (16) : الالجد حسب عدد الالماجلي لسنة

لموسم	فصل لخي ف			فصل لرابي ع			فصل لشتاء			فصل لطي ف			لسنة
	سبتمبر	القتوبر	نوفمبر	ديسمبر	جانفي	فيفري	مارس	فريل	ماي	جون	جويلية	اوت	
عدد الايام	11	1.2	5.5	03.9	04.8	03.8	9.2	4.7	1.7	11	11	11	1.0
لمجموع	5,4			37,8			19,6			1			

لمصدر : محط عي نلباي 1226 - 1287

لشكل رقم (14) :



III. 8 - 4 بري الهس يروكو :

تلعب الريح دورا هاما في عمليّة التبريد ونمو النباتات وتخفيف آثار الحرارة المتفوعة، خاصة للرطوبة منها، اذ ان جداول الرياح سطحة ونوعها و هي :

➤ **رياح شمالية - غربية** بتكون في غالب الاحيان باردة ومحمل قبا الأمطار في فصل الشتاء .

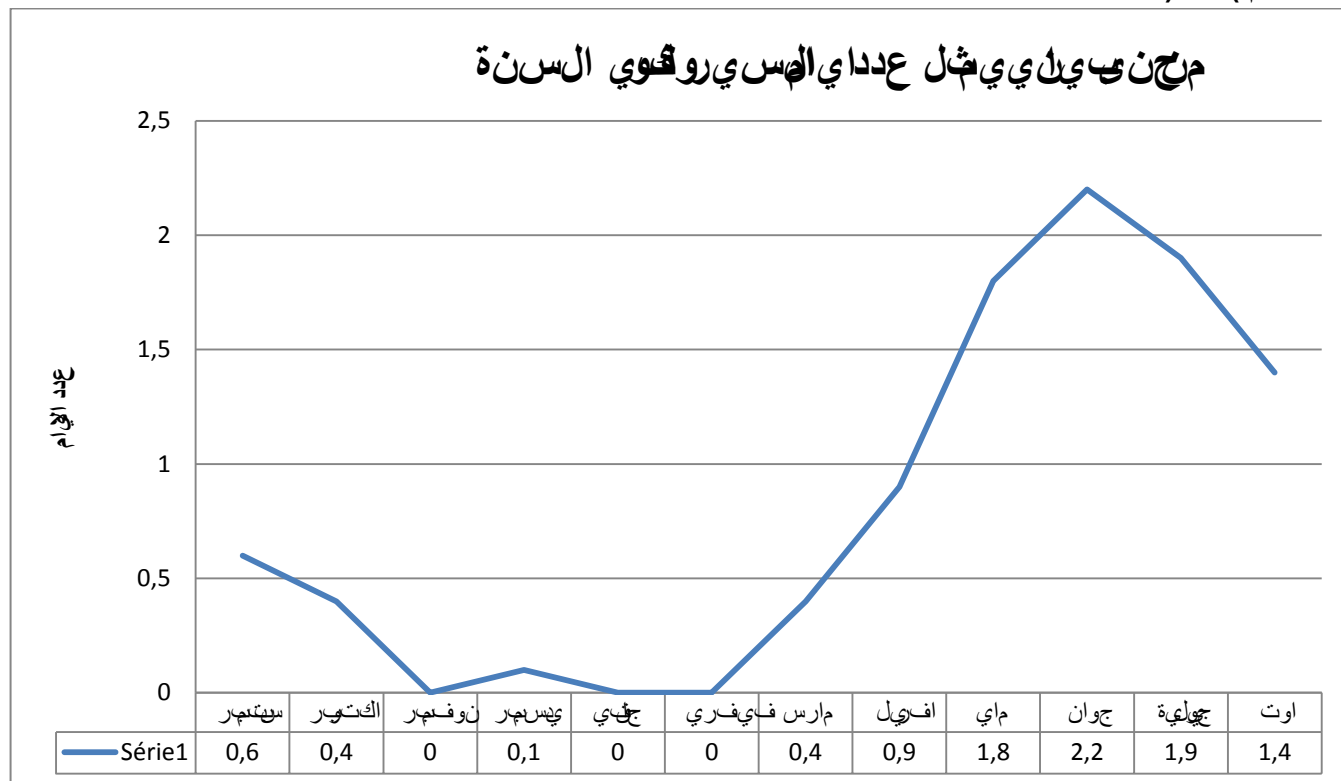
➤ **رياح جنوبية - شرقية** بتعرف فياضل بري الحس يروكو بمعدل (1.0 يوم السنّة) تتخذها بلل حرارة و الجفاف .

الجدول رقم (07) : الـسـيـر و لـكـو حـسـب عـدـد الـيـم في الـسـنـة

لموسم	فصل الخريف			فصل الشتاء			فصل الربيع			فصل الصيف		
الشمس	سبتمبر	الكتمبر	نوفمبر	ديسمبر	جانفي	فبراير	مارس	افريل	ماي	يون	جويلية	اوت
عدد الايام	1.6	1.4	1.1	1.0	1.1	1.1	1.4	1.9	0.8	2.2	0.9	0.4
لمجموع	10			1.0			3.0			5.5		

لصدر : محطة عين الباي 1287 - 1226

شكل رقم (05) :



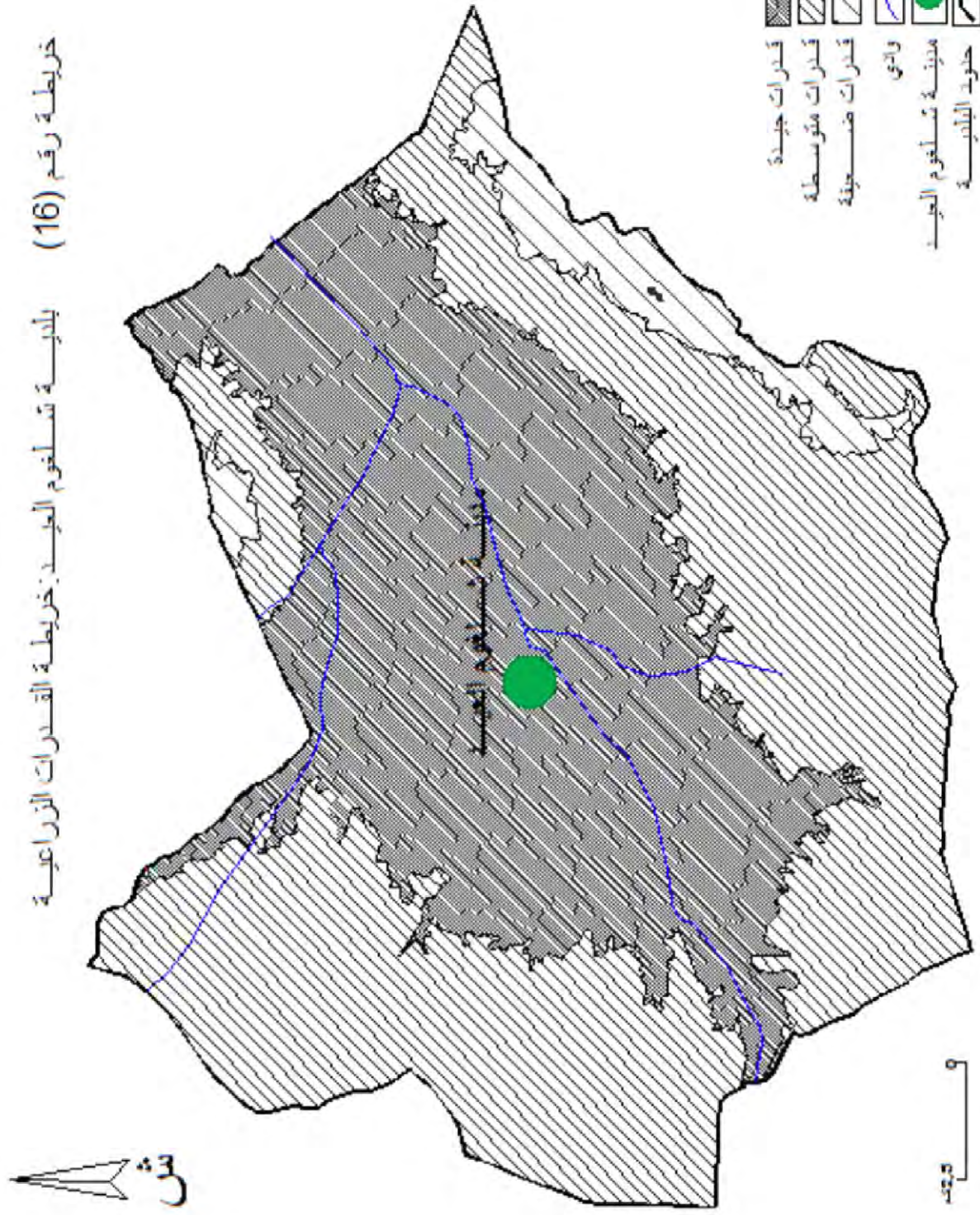
III. 2. القدرات لزلعية :

خلال واستفلال مزال عررف قترلعب خرططيك لائلالي : خريطة الاحدارات والرفعات و
الترلبيبال صخري والشبكة الهيدروغرافية و خريطة هيت قزفة للأرض, لتتوخ لصرنال اجدول لائلالي :

الجدول رقم (08) القدرات لزراعي قبلي في شغل غولي عي د

لوحة	لس هل	لتلال	لجبال
للمناخ	نطاق بي و مناخ شبه جاف لنيماتيز بش اعبارد وصيف حار		
للمساحة	→ 12645.09	→ 11820.04	→ 1272.05
لنسبة لمعوية	% 49.13	% 45.93	% 4.94
الارتفاع	م800-م700	م900-م800	م 900 >
الانحدار	اقل من 6 %	% 11- % 06	% 11 >
لشبكة لديدرافية	كثيف هيا لاوية و لوقت ذات ضريرف داخري	كثيف ووقت ذاتصريف داخري	وقت ذات ضريرف داخري
للتربيب لصخري	تطينات زمن رابع و المتمثلي رسيات	طين حراء و مارن	لثس
للقوي	ممكن	ممكن	غير ممكن
للتعريفة	ضريفة	متوسطة	قوية
الانظريات	جيدة	متوسطة	ضعيفة

خريطة رقم (16) بلدية شملغوم العيد: خريطة القدرات الزراعية



المصدر: معالجة شخصية 2014

الفصل الأول :

ولقد تطرقنا في هذا الفصل إلى بعض المفاهيم العامة والمصطلحات العلمية (المدينة، التوسع العمراني، استهلاك المجال، بعض أدوات التهيئة العمرانية ... وغيرها). مع توضيح مدى تأثير الظاهرة التوسع العمراني على حساب الأراضي الزراعية في العالم ، و كيفية سعي الجزائر لتنظيم المجال و المحافظة على الاراضي الزراعية من خلال جملة من القوانين لحماية الاراضي الزراعية و تنظيم التعمير .

لكن متطرقنا من الالام حور للتالي لدراسات الامجال لاطيع عيتبي نلن بان
للنطق تلمك وجة طيع عي قمت جراسية غل بل عها طابع الناطق تخلل تلك تين
بيليتن حي شتت عبره تلال خيرة ذاتقي مقلبي توفيرها لأهم مواد البناء
بتمثل قفي االرمل، الحصى الى ج بس.

كما تملك مؤهلات فلاحية كبيرة جدا ، معتبرة ضمن مخنخ وبوفرة للتربة و
وفرة لايها .

كما ان هالي شكل أي عاي قبي طيعي على توسع المدينة و واصة مرال لرحية
لشهي اقال غربية لالمركز الحضري .

الفصل الثاني

المركبات التي تتلخص في

وال : الدراسات السابقة :

- I. مراحل نمو الشركات .
- II. لتوزيع عمال مهملين الشركات .
- III. للتحقق من النتائج .
- IV. لتكوين لعمري الشركات .
- V. لعوامل المتكفمة في لن نمو الشركات .

ثانيًا : الأبحاث السابقة لدراسة

- I. لتكوين لوظيفي .
- II. لتوزيع عمال مهلة على القطاعات الاقتصادية .

مقدمة الفصل الثاني :

ان الدراسات النفسية التي تمكثنا من فهم العلاقات المتداخلة بين المتغيرات المتكيفة (النوم , لهجرة , وتركيب السكان) والعمليات الاجتماعية و الاقتصادية , وعلى ضوء هذه المتغيرات التي تكثفها التغيير الاجتماعي المتكثف الذي لا يقاوم من التغيرات المتكيفة والبيئية الاجتماعية و نماذج بلشغل و الخدمات والاجهزة التي تؤدي الى وقوع في الالتمام المختلفة .

لذلك فالدراسات النفسية ليست مهمة للبشر الاكاديمي فقط بل هي ضرورية لطلاب القرار و للمهنيين بالتخطيط والتربية والعملية الاقتصادية . و الاجتماعية .

وتشمل الدراسات النفسية محوئين اساسيين في قبح العالمسكان وتزويهملاج غوفي وتطلبهم في تلك التي تمكثن الدارس من تقييم التفكير البشري في الاممادروس و م هالتفالنمو و الازدهار .

وقد تم الاعتماف على تلججال خصائص الشخصية في شغل و عمل على عطي-ات الاخصائية ليوان الوطني لالحصاء وكذا لخصائص المصالح المتخصصة للمهنيين والى وقال بلية .

أ ل : الدراسة قبل كاريه :

مقدمة :

لقد تنسب الى الواسات كاريه اهمية بالغة في برامج التخطيط والتجهيز لعمركاريه و ذلك لانتباطها الوثيق بمختلف
العناصر والمكونات والوسائل والطاقم والموارد البشرية والمواد اسلبي لوسائل التخصصية و الاجتماعية و
قاعدة بيانات سرية لتقبل ف مشاري التقنية .
فبمعرفة خبرات الواسات كاريه و مرادج ن موهمي كتيقير لاجز و لاقطاص من اضي اج اتفي لمي خص
المرفلق والتجيز اتال عمومية ليل كاريه بتقير الاضي اج اتال قيتبالية .

I. مرادج لال ن ملس كاريه لودي ن شل غولمي عدي

عند تبليق شل غولمي عدي تطور ا ميسو سلفي عدلي ليل كاريه خال لال كاريه عداد اتال س كاريه التام لخفضة بتتفاوت من فترة الى
اخري , وقت مبلراز هذا لتطور خال عنتترات اساسية معينين على معطيات الامتلاك بالوطني إلحصاء
في لك عدادات 1966 , 1977 , 1987 , 1998 , 2008 , امثلق يرات 2014 ق هتم تقير م و لك
باستعمال الرطيق تلك الية :

$$P_1 = P_0 (1 + R)^n$$

➤ P_1 : عدس كاريه ال حقيقي .

P_0 : عدس كاريه ال قلمتر ل سبلقة .

R : م عدل النمو .

n : عدد السنوات التي ل ق قين لك عداين .

في الية استخرجت R بين لك عداين 1229 و 2119 , لان عدلي ليل كاريه م لوجب اعبار بقاء R (ثلبت بين
ال عداين السبلقين 1229 و 2119 ورات خرجت " P_1 " التي تمثل عدلي ليل كاريه لسنة 2114 حيث

ان $n = 6$ سنوات , اضلفة الى معطيات الامتلاك بالوطني إلحصاء فقد اعتمفني هذا لجل بالوطني على
السبتمارات , حيث وزعت 101 استمارة على طلس كاريه , وقتم استال لك لال م عطي اتفي ثراء هذا لعصر
التمعل بالواسات كاريه ليل كاريه م عفة :

➤ ال صل لال ج غولمي ليل كاريه .

➤ تاري خال سويطان .

➤ تلو كاريه التخصصية .

➤ اضافة الى جل ليل كاريه و ميسو سلفي .

➤ وظيف ليل كاريه و ميسو سلفي .

➤ م عدل اشغال ل عفة .

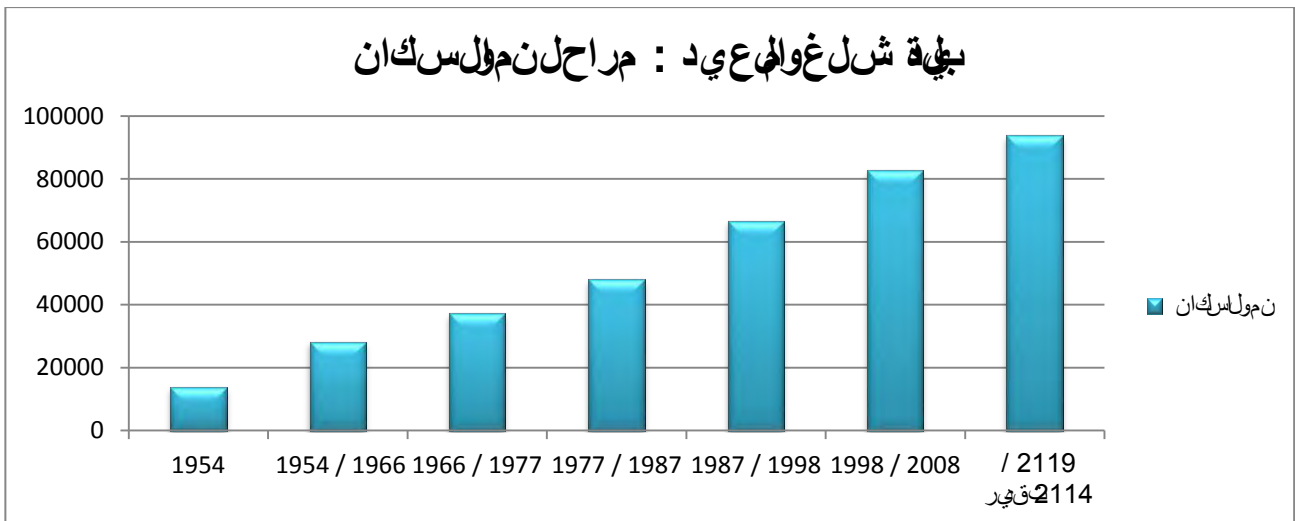
و غير ه ميسو سلفي هذا لعرض .

الجدول رقم (02) : مراحل نمو البلدية قسماً غوالي عي د

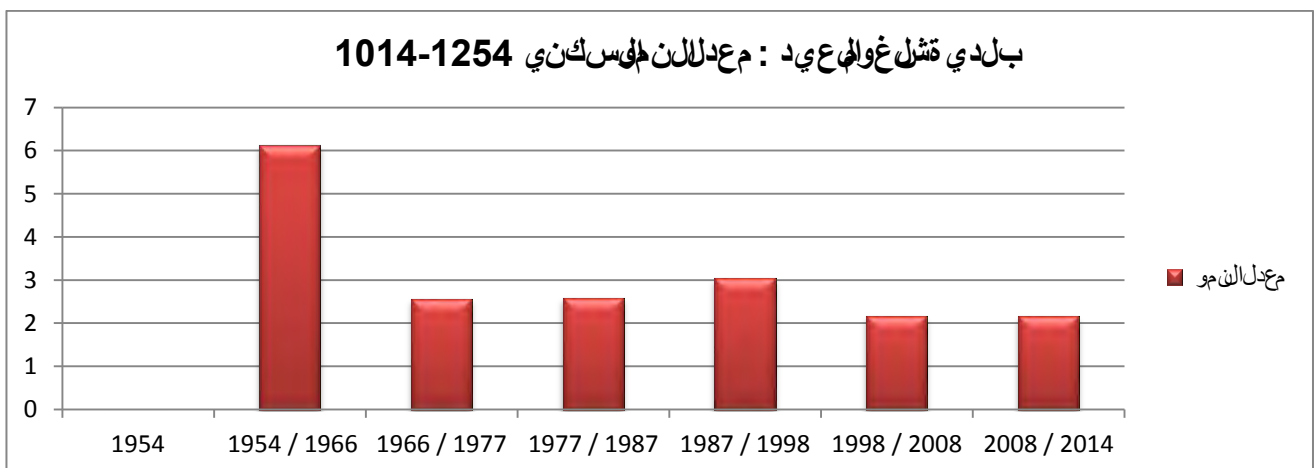
السنوات	عدد السكان من ... إلى ...	الزيادة	معدل النمو	الحالة
0966 – 0954	ن 11004 – ن 10111	ن 10100	6.02 %	
0977 – 0966	ن 10111 – ن 101.0	ن 1111	2.56 %	
0987-0977	ن 37164 – ن 47 957	ن 10 793	2.58 %	
0998-0987	ن 66614 – ن 47 957	ن 18 657	3.13 %	
2118-0998	ن 82554 – ن 66614	ن 14101	2.06 %	
2104 – 2118	ن 11000 - ن 82554	ن 11111	2.06 %	

المصدر: التعداد العام للسكان و السكن 1966 , 1977 , 1987 ، 1998 + 2008

الشكل رقم (16) : مراحل نمو البلدية



الشكل رقم (17) : معدل النمو للبلدية 1204-2114



I. 1- لمراجعة الاولى 1254 - 1266 :

في 1971 أنشأة مدين شول غومل عي د لي تكي كرت تتسم باسم "Châteaudun du - rhumel" وفي 1971 أنشأ ألي برج اداري وتللي بعهده اشارة اولقل للبلدية المدين للتحالية :

- عام 1875 عو توسع للمدينة : 103 نسمة و مسكن .
- عام 1905 كان حج لبل كازي قد ب- : 340 نسمة و 356 اوروبي .
- لتوسع الى 3785 نسمة بحل لي سنة 1954 م , حيث قدر عدل ساكناب المناطق الريفية ب- 6985 نسمة بنسبة هيوي يقود ب- 50.67 % من اجمالي ساكناب البلدية , لي الفتر من بعد سكان المنطقة لاحضرية والذيقود ب- 6800 نسمة اي بنسبة هيوي يقود ب- 49.33 % من اجمالي ساكناب البلدية , والتي نتلكون من فعيين و هما :

➤ فليو ال مسرمة : وتتلكون من مسليين من اصل لطيالي (قبيلة اولاد عبدلانور و قبة التال غمة (بأفريقية ساحقة و منبني هي زاب واصلهم من غربيية و من قبائل اخرى وعضاتونيريون .

➤ فليو ال اوروبي : و احييتهم قادموا من جزيرة كورسي لاطال فرنسية (corse) و كراوي شت لوجون في الادارة و ال جيش و لتجارة وعضات لاطات ل حفية و طيقتهم فلي فالحة .

بعون قلال ل جزائر و خروج الات عم ال فرنسي في حق البلية ن مولي سوسي علفي عدل ساكن احيي يتكفح ليصل الى 10111 نسمة و تكفاح م عدل الن مول سنوي للسكان حيث بلغ 11.1 % , و هو مرفح قارن قلام عدل الوطني الم قدرب- 2.2 % .

يوفر هذا الن موب علية للنزوح الكيرة من المناطق الريفية الى المركز ال حضري و الاضلال لجم ال للسكنات الشاغر لتي غادر هالام عم يرب عدل لاقلال من هال عائلات بحت لي بحددر بعد ساكن المركز ل حضري ب- 10149 نسمة مقيم عدل ن موسنوي قد ب- 6.84 % , كما ادي ايضا الى انشأة المركز لثلوي (احي جام ل خضر) والذيقود عدل ساكن ب- 912 نسمة و بم عدل ن موسنوي قد ب- 100 % , اما المناطق ال ريفية فبقبل غ عدد ساكن ب- 2172 نسمة و بم عدل ن موسنوي قد ب- 4.73 % .

لجدول رقم (10) : الن مولي ساكن لي لفترة لمتدة من 1254 الى 1266

لسكان	عدل لسكان 1254	عدل لسكان 1266	م عدل لن مول سنوي بلدي
مركز بلدي	6800	15048	6.84 %
لجم لثلوي	/	211	100 %
لمناطق لمبغرة	6285	11171	4.71 %
م عدل لن مول لسكني لبلدي	11785	18111	6.11 %
لم عدل لوطني			1.2 %

لمصدر : لفي وانال لوطني للاصاء

I. 1- لمرحلة الثمانية 1266 - 1277 :

عفتبلي شل غومال عجد خلال هذه المرحلة من مولات كليا انخفاض اقل مما كان في هذه الفترة السابقة ، حيث انخفض لام عدل النمل على كل من المليونين والسنوي واصبح في قارب- 2.06 % اي قل من لام عدل الوطني لمقارب- 3.21 % بعد ان اصبح عدل المليونين سنة 977 في قارب- 37164 نسمة اي بقارب قارب- 2132 ن عن المرحلة السابقة ، حيث ان حظ زيادتي عدس كان مرطابقا بلية والذي قارب- 21376 نسمة وبمعدل ن موسنوي قارب- 3.24 % و هو قل من لام عدل الوطني لحضريه القارب- 0.46 % ، اما التجمعي لوف هو ايضا شهد زيادة في حث قدر عدس كان ب- 2447 نسمة اي بمعدل ن موسنوي قارب- 2.39 % و هو اعلى من معدل الوطني لحضري ، بل المليونين في اطلق البحث وفقد عفت زيادتي غير نوعا ما قارن بقا مركز والتجمعي لوف حيث قدر عدس كان في بقا القارب- 13341 نسمة اي بمعدل ن موسنوي قارب- 0.83 % ، يفسر هذه الزيادة بعدة عوامل اهمها الزيادة لطبيعية و لهجرة الوفدة والنزوح لفي بل رغم من تراجع النسبي خلال بقا القارب قارن بقا لقرابق ن ظلال سياسات البعثة من طرف لثبتي لسان و التجمعي لوف سياسي التسيير التديتم الثورة الزراعية في جوان 1972 م والتي تعتبر من بين اهم سياسات الزراعة التي اعتمدها الدولة الجزائرية و بصيئه سياسي و اجتماعي و بقص اديفي ان واحب حيث عملت في :

- دمج المواطنين بلس طافي التنيمة القص اية القومية .
- لرافع من نخل للمشخصي .
- شق الطقات لرفيعة وبقا القارب الاثوائية .
- إلن الترقية الادارية (نظارة) و ماتج عنها من بين لفي لثبتيه لقص اية و اجتماعية جعلت مجال البلية بتحق طب لسان و ليل عمالة .
- كمن الحظ ايضا ان مرطابقا لية لبح طارد لسان كان في عاني من تشبع وقلة الاوحيه لثبتيه والتجمعي لثبتيه متبق طب لسان .

لجدول رقم (11) : المليونين كان في لفترة لمتدة من 1266 الى 1277

للسكان	عدل لسان كان 1266	عدل لسان كان 1277	معدل لسان في ليل لدية
مرطابقا لدية	15048	21376	1.14 %
لتجمعي لثبتيه	211	2447	2.18 %
لمناطق لبعثة	11171	13341	0.81 %
معدل لسان في ليل لدية	18111	37164	1.56 %
المعدل الوطني			1.11 %

للمصدر : ليل وان الوطني للاصاء

I. 1 - لمرحلة 1277 - 1287 :

عفتبتل في شغل و عمل جديد خلال هذه المرحلة من اسواق ايطالي و الفتر من قبلت ترانساقا بيجي ثمل غ عدس كانها 47207 نسمة اي يفارق ق درب- 11723 ن عن ال مرحل سابقا بقة و بم عدل نمو سنوي قود ب- 2.09 % اقتض من لام عدل الوطني المق درب- 3.16 % , مجي ثن ال حظوظا في مع سكان المركز و لذي وصل الى 22711 نسمة في بم عدل نمو سنوي قود ب- 3.34 % اي قل من لام عدل وطني ل حضر يال مق درب- 0.4 % ل لت جمع الثلوي) حي ج ل خضر (الذي عرف هو الاخر ل لية في عدل سكان وال ذي ق درب- 4242 نسمة اي بم عدل نمو سنوي قود ب- 7.22 %) خفض عن قبلت ترانساقا (, ام ال مناطق البعث فوقه قد شهدت انخفض في عدد السكان في هذ الفترة و الذي قود ب- 3227 نسمة قلب- 44 نسمة و بم عدل نمو سنوي قود ب- 1.13 % . و ترجع بقا للزيادة ل عدة اعبارات امهه التي ادة ال طبيعة بال اضرة للهجرة ال ولدة و خصة النزوح ال في , ل الاسباب التالية :

- تعلق سيم الاداري سنة 1294 م و مان جم عه من ثنات قاعدية و ياكل و ثرواي عن كيفة جد هام قثنتلت في يتح صيحات و لسائق ال جماعية (عمارات) .
- تفور فرص ال عمل في المنطقة الصنعية .

ل (جدول رقم 11) ال ن م لس كان في لفترة ل ممتدة من 1277 الى 1287

ل لس كان	عدل لس كان 1277	عدل لس كان 1287	م عدل لن دول سن في ايب ل دي ة
مر التزيب ل دي ة	21376	29 711	1.14 %
ل ت جم عل ثلوي	2447	4949	7.12 %
ل مناطق لم بقة	13341	13297	0.01 % -
م عدل لن نمو لس سن في ايب ل دي ة	37164	47 957	1.58 %
لم عدل لوطني			1.06 %

ل م صدر : ل و ان ال وطني ل لاصاء

I. 4 - لمرحلة 1287 - 1228 :

استمر ارق في از ياد عدل لس كان , مجي ث اصبح عدل لس كان 66614 نسمة اي يفارق ق درب- 19607 ن عن المرحلة لسابقة , و بم عدل نمو سنوي قود ب- 3.13 % ل لى من لام عدل الوطني المق درب- 2.10 % . كم ن ال حظ زي ادقي عدس كان المركز ق درب- 41733 نسمة و بم عدل نمو سنوي قود ب- 3.13 % و قل من لام عدل الوطني ل حضر يال الذي ق درب- 3.06 % , كما ان الت جمع الثلوي) حي ج ل خضر (شهد هو الاخر زيادة هامة مجي ثمل غ عدس كانه 2926 نسمة في بم عدل نمو سنوي قود ب- 6.43 % , ام ال مناطق البعث فوقه قد عفت زي ثدي عدل لس كان م قارن بقبلت ترانساقا و قدر مع سابقها ب- 10100 نسمة و بم عدل نمو سنوي قود ب- 1.13 %) الخ من ال فتر لسابقة) بقا ال تعلق ب سرب ارق في بقلل ترة مزل بل لية اصبح بتمشع و طار لس كان و هذا ما يبينه ال بخصاض في عدل النمو السنوي لس كان بيجي ث اصبح الت جمع الثلوي اطل لس كان ذلك لفترة الاض التي صل لت عمير و البناء و انشاء المرفق و ب ل جهيزات . كما عتال بل لية هجرة ولدة جع بتميرة من عدة ولايات ييج للظروف الايجابية التي كتلت م بال د .

I. 6 - لمرحلة لبرادسة 1008 - 1014 :

في بقه ال مرحل ققت من فس الوض عي بقا المرحلة , عي ث ق ام بح س ب ا تقدييرة ل عدد سكان بقا لمرحلة
 بقع بار ان معدل النمول سن و بقا لمرحلة اس بل بق بق عي ث بق لمرحلة ان $R = 1.1\%$ فوجنا زي ادقي عدد
 السكان وقدر ب- : 1000 نسمة اي فارق قدر ب- : 11111 نسمة قدي مدة زني- قدر ها $n = 6$ سنوات ,
 كمن الحظ لوف اع عي عدل سكان مز لظ بل بية وقدر ب- : 1000 نسمة اي بزي ا ه ق قدر ب- : 000 نسمة فس
 لشري ع ل وس بق لمرحلة مع لث لوي) حي جاع لخر (الذي عرف زي ادقي عدل سكان ال ذي قدر ب- 10104 نسمة
 ب فارق 111 نسمة , اما ال من ا طق ال مرشرة هي ال اخرى عفت زي ادقي عدل سكان وال في اص ب ق قدر
 ب- 10414 نسمة اي فارق 1041 نسمة عر ق لمرحلة لمرحلة , رغم هذه ال زيادة ال لمرحلة اص ب ق قدي اي ق ق
 ال و عي ال عر اي ف لمرحلة وس ع لخر زي , مما ادى ال طت س اع ه لخر ح س اب ال راضي ال ال حية ال م عي ط ب ه .

الجدول رقم (15) : ال نمول سكان في لمرحلة لمرحلة من 1008 الى 1014

سكان	عدل سكان 1008	عدل سكان 1014	معدل النمول سن في لمرحلة
مر لمرحلة	54431	60877	2.06%
لمرحلة لمرحلة	15284	07375	2.06%
لمرحلة لمرحلة	12839	04595	2.06%
المرحلة	82554	93847	2.06%
المعدل الوطني			0.72%

للمصدر : لمرحلة لمرحلة لمرحلة

II. لتزويع المجلد وليس كان :

تسمح واس قنلن كان بل قوف على خصوصيات المجلد من حيث والهب بشري و حرلته وماله من عالق و تنقي على سرعة و نجله لوس على مربي في مجال بلية .
ول دراسة وف هتوي ع ليس لبل بلية المدرسة يتم الاختماد على عنترات عداي تم الية (1204 , 1266 , 1277 , 1297 , 1229 , 2119 , 2114) ق ص دال قوف على حركي قنلن كان داخل لمجال بلية , كم نال حظا لث مراحل حسب درجة التضر .

لج دول رقم (16) لتزويع المجلد ليس كان بلية شل غولم عي د 1254 الى 1014

السنوات	ليس كان	شل غولم عي د		ليس كان للاحضر لمج زائر
		حضر	ريف	
1954	عدد (نسمة)	6800	6985	/
	نسبة (%)	01.11	41.. 0	/
1966	عدد (نسمة)	15960	11101	12022000
	نسبة (%)	56.73	01.10	31.4
1977	عدد (نسمة)	13341	23823	16948000
	نسبة (%)	35.90	64.10	40.0
1987	عدد (نسمة)	13297	34660	23038942
	نسبة (%)	27.73	72.27	49.70
1998	عدد (نسمة)	15055	51559	29100863
	نسبة (%)	22.60	77.40	58.30
2008	عدد (نسمة)	12839	69715	34080000
	نسبة (%)	15.55	84.45	65.94
2014	عدد (نسمة)	14595	79252	/
	نسبة (%)	15.55	84.45	/

الصدر : لايوان الوطني الحصاء

II. 0 - لتزويع المجلد سنة 1254 م : مرحل لبعشر .

قدر عدس لظلال بلدي قننة 1140 هـ - 1004 ان سممة موعة بش كل ببعشري لمرکز والناطق المبعرة ببعري خ قدر عدس كان الناطق المبعرة ب- 104 نسمة اي ببعرية هي ويقترب - 41.. 0 % 7% امس كان المبعرة ب- 011 نسمة اي ملي عادل 01.11 % من مجموع كالبلية .
و هذا لميل على ان غلبي قنلن بلية كل و لوي ببعري ويرجع لكال اسباب ابي خية م حضة ببعري ك ال ليس كان يعلون من التبعري ببعري اس ظام ببعري (بي اس المبعرة والهامش .)

II. 1. لتوني عالمي سنة 1266 م : مرحلة لتوازن .

عرف عدس لبلدي سنة 11. متطورا هامبجي خوصل الى 0111 ان سمة موز ثقل شبيه بتوازنين المركز لذيتطور عدس كانه و طبعي قدرب- 4100 ان سمة اي ملي عادل 41.4 % من مجموع سكان البلدي 7 و المناطق الهميعر الذي عفت ي الوري تطورامل حوظفي على سكان والذي اصبح قدرب- 1101 ان سمة اي ملي عادل 01.10 % من مجموع سكان البلدي 7 الإضفة الى نشأة التجمعات لوي حي جام لخي ضرر والذي قدر عدس كانه ب- 11 ان سمة اي ملي عادل 1.1 % .
ويجمع سبب هذا لتوني على ظاهرة النزوح الريفيل لبلدي عفت قبل دي قدامتق لالاجزائر و وروج الست عمار من المناطق الريفية الى المركز و ال تضلال لاجم اعلي سكني انتل شاغرة .

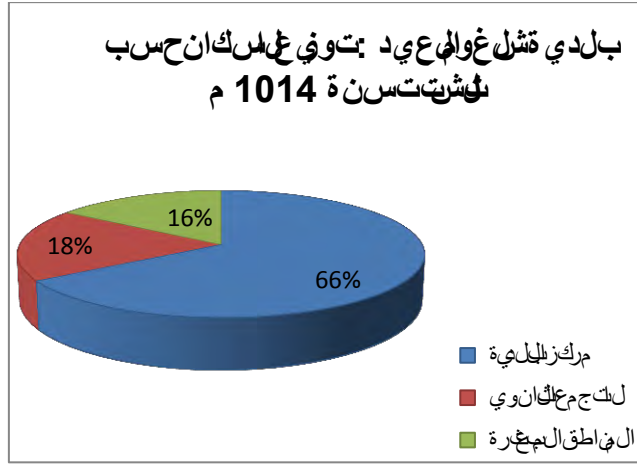
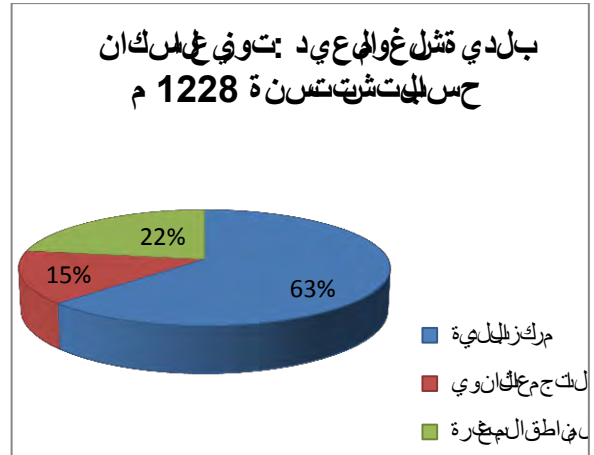
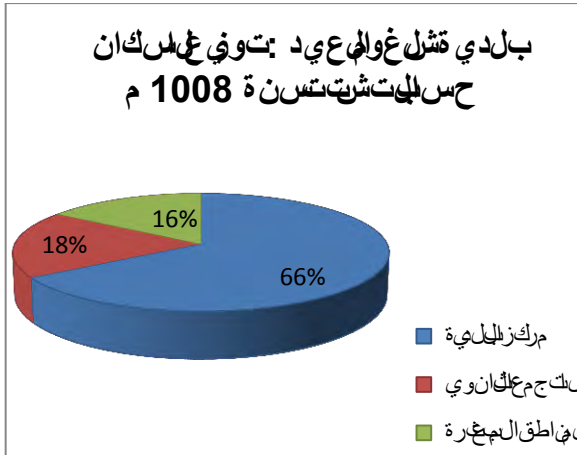
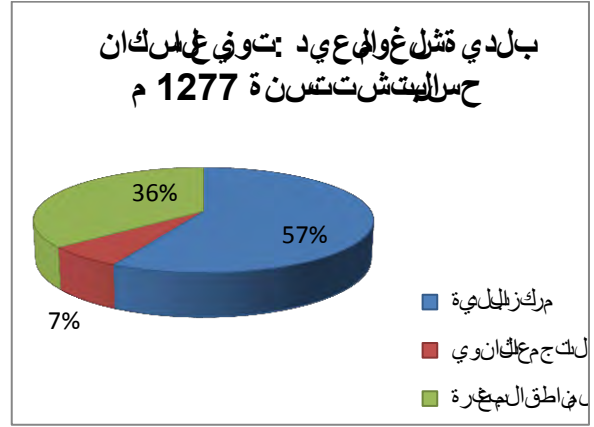
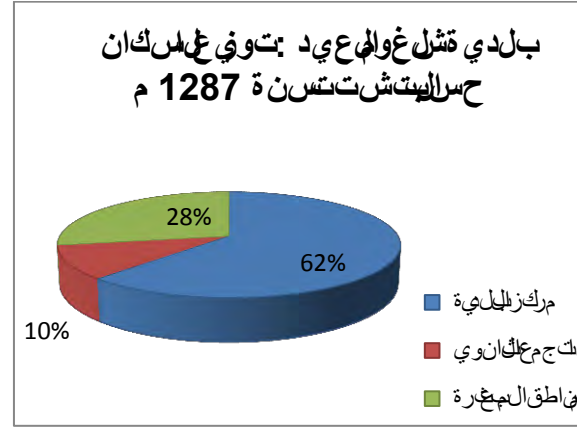
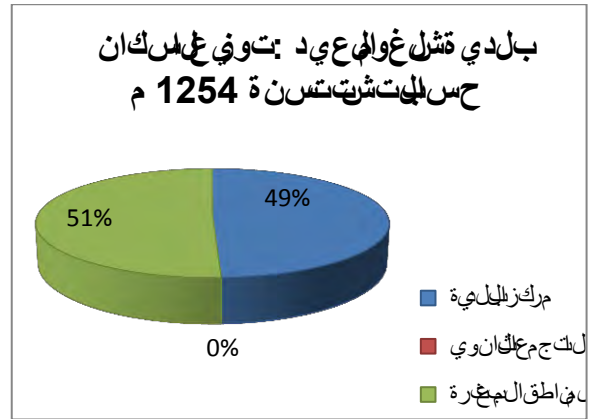
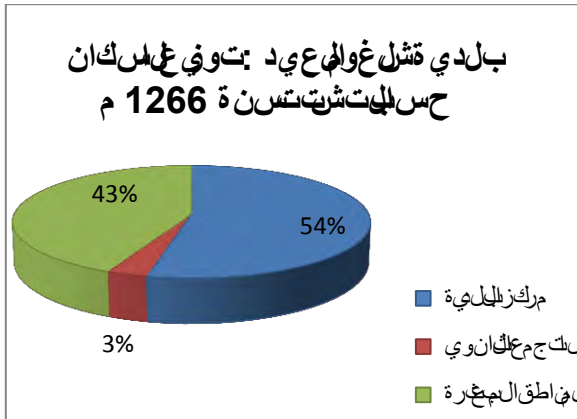
II. 1- لتوني عالمي سنة 1277 م : مرحلة لتضرر .

بلغ عدد سكان البلدي 37164 نسمة سنة 1277 م , واصبح لتوني عالمي طغي لبلدي الحضرية حيث قدر عدس سكان المركز 21376 نسمة اي ملي عادل 07.02 % من مجموع سكان البلدية , كما ان حظيرة فسي عدس سكان التجمعات لوي و طبعي قدرب- 2447 نسمة اي ملي عادل 6.09 % من مجموع سكان البلدية اما المناطق الريفية فقد عرف عدس سكان تطول في فا و طبعي قدرب- 13341 نسمة اي ملي عادل 30.21 % من مجموع سكان البلدية .
و هذا يرجع للتروية الادارية التي عفت هداي توشل غومل عي و التي مركزا و بل هي توشل غومل عي و يملب عها من نمش اتقاعية و تجميعيات عمومية و مشايع سكنية مما جعله لتتقطن لسكان من خارج مجال البلدية (الهجرة الريفية لبلدية) (بالإضافة لظاهرة النزوح الريفيل لتقلت و علبس بل سري بلات التي تبعت دولة التشتيت السكان الوالي فييين والحد من الظاهرة و اهم هداي سري بلات هي سياسة الثورة للزراعية نوفمبر 1271 م إلا انه لم تكن لتغلي .
كما ان حظ ان التجمعات لوي طبعي تطبل لسكان ذلك لتغوه على الاوجي عا قارية لاجازل لسكنو انتقيل لضغط لوي المركز الذي عي من الشعب وقلة الاوجي لري .

II. 4. لتوني عالمي سنة 1287 م :

قدر عدس سكان البلدي في سنة 1297 م- 47207 نسمة , كما ان لاحظ بان ان التوني عالمي لسكني طغي عليه ال جل بل حضرية حيث بلغ عدد سكان المركز 22711 نسمة اي ملي عادل 61.20 % من مجموع سكان البلدية كما انك فعدس سكان التجمعات لوي بلغ 4242 نسمة اي ملي عادل 11.32 % من مجموع سكان البلدية , اما المناطق الريفية فقد شهدت لتفصل في عدس سكان ليصل الى 13227 نسمة (اي قل 44 نسمة عرف لتتقل سباقه) اي ملي عادل 27.73 % من مجموع سكان البلدية .
و هذا راجع لتتقيم الاداري سنة 1294 مبالإضافة لمشايع لبلدي المنجزة منسكنات جماعية (عمارات) و تحصيلات سكي قري قبي المركز و لتجمعات لوي و ملتب عها من ياكل القاعية و نمش ات و تجميعيات عمومية بالبلديع بالظن افل فور قمر صال عمبال في طي ال صرنا عية , كل هذا ادى زي ادق توني و ال نزوح اليفي و لهجرة الريفية لبلديع البلديات المراجورة التي عي مننق صرفي التجميعيات والي كلك القاعية .

الشكل رقم 19 (توزي الفس كل حسب الششتت 1204-2114



III الكشافات التشغيلية ووضوحها في التجميعات الحضرية و لمنطق لمبشرة .

تعد من افعال مشاريع التي يتوضح مدى بنجاحها في ظل على المجال كملقن لامتداد لحي درجة ازدهار المنطقه كمن كان . وقد اعتمد في واسه مزال عرصه على قطاعات 2119 "قيم الكشافات ووضوح في لاجدول باستخدام طيقة الاحراف المجرى في برزت ابعثت وتوزع على المجال كليلي :

III. 1- غلوة الاولى : رتفعة على من 36.46 ن / م -

وتضم المركز والتجمع التلوي حي جاج لخضر وشمتي ووعزلي بصفة ليلك يمبرمج تلك كونت جمع التلوي متقبلا لمالها من م هالت وتجزيات عموية و يظل قربها من المركز , بقوله كجم عائل كليلي تتخل البر لكشافه مقاربة بالفاط الممبشرة .

III. 1- غلوة الثانية : متوسطه 1.13 - 3.61 ن / م - .

وتضمها لقطاع الاحصائية التالية " 7 , 9 , 12 , 14 , 19 , 22 " و هي ذات لكتف متوسطه , و مذبا عبار مذملشاتي من امهت جمععات الفاط الممبشرة , و في الفتره جليلي س كان لانها لت اسبي طان قويم وتضوي على عيب عضلات جيزات لعموية لتيسر محتلس كانب الانشقرار من بينه المرسه لاطرق لام صدق النارا ليرفقي بالاضفلة لمقعه الراج غوفي والبي لع ب دورا هالم في مزال عصر :

هال لقطاع الاحصائية (7 , 9 , 19) تقو عجم حاذة حدوات جمع لروبي (المركز) , هذا ملي سل الس كان التقل الي وميل لمركز و الاستفادة من جيع لخدمات من دون عراء ذلك لقريل لمسا فة) ايي لمكنهم التقل مشري دون الست عل و تسي لة لقل (.

➤ القطاع الاصطوي (14) (بقو عجم حاذة حدوات جمع التلوي) حي جاج لخضر لافس ليل يي اليبه لل لقطاع اتل سبقة الذكر .

➤ القطاع الاصطوي (22) (ي مربه ال طريق الوطني رقم 111 مالم كسبه امه يقال عه بالاضافة لتوفره على عيب عضلات جيزات لعموية .

III. 1- غلوة الثالثة : ضحفة 1.39 - 1.76 ن / م - .

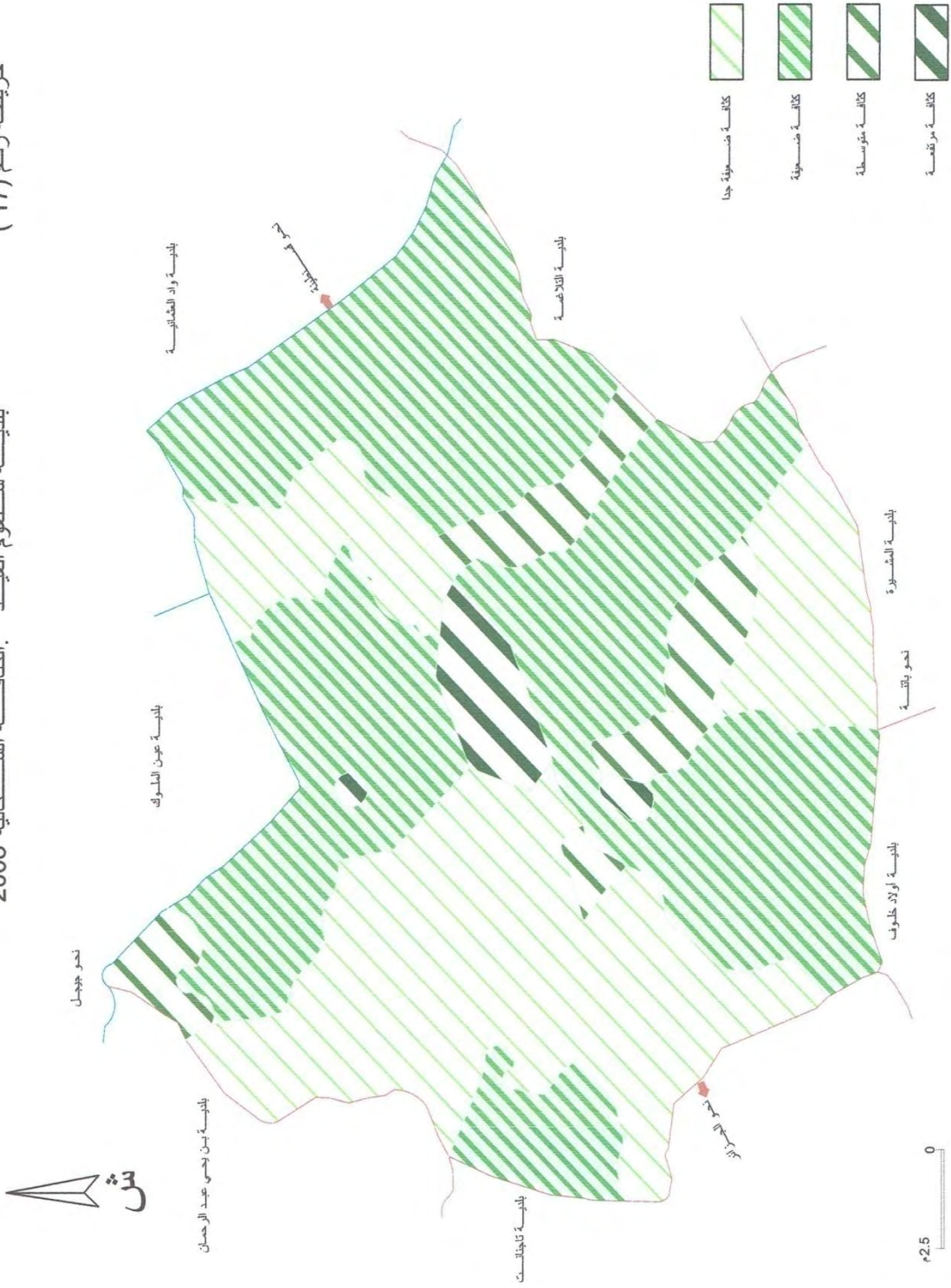
وتضمها لقطاع الاحصائية التالية " 1 , 3 , 4 , 6 , 11 , 11 , 10 , 16 , 21 , 23 , 24 " , و هي فاط ذات لكتفه قل في المراج الاتل سبقة بل رغم مناحت وطوا على مساح التكبيرة و هول شري الذي ادى الى مزال ضعف في الكتفه بالاطراف لقص التجزيات اوانع دلمف ييب عضل مشيبي , كلك موقع لاج غوفي له دورا مالمكون م عظم بقلم مشيبي تقو على رابط البلية) حدود لمع لبيات المراج اورم وبعدها عن المركز و املي تواجد التجزيات و لخدمات .

III. 4- غلوة لابعة : ضحفة جدا 1.16 - 1.22 ن / م - .

وتضمها لقطاع الاحصائية التالية " 2 , 13 , 17 , 12 , 21 " و هييت على من لاقص الفادخفي التجزيات لاعموية والمفلق الخرى الممقب الاضفلة لمقعه الراج غوفي الذي دورا مدهفي مزال لكتف ممال مشيبي الود تقو على سفح اليزوي ليل قروز الذي تضوي لحي عدة محاجر و مابين جم عها من تلي ر على البيه و هها ما يقو على فاط م عضة لطر الفياض ان مثل جنوب مشيبي الود ومشيبي القريلة و لاخلة و هها ليقو على حدود البلدية , بقه الابواب ساعدت بش لطلب ر على لفضاض و هجرة لس كان .

خريطة رقم (17)

بلدية شلغوم العيد :الكثافة السكانية 2008



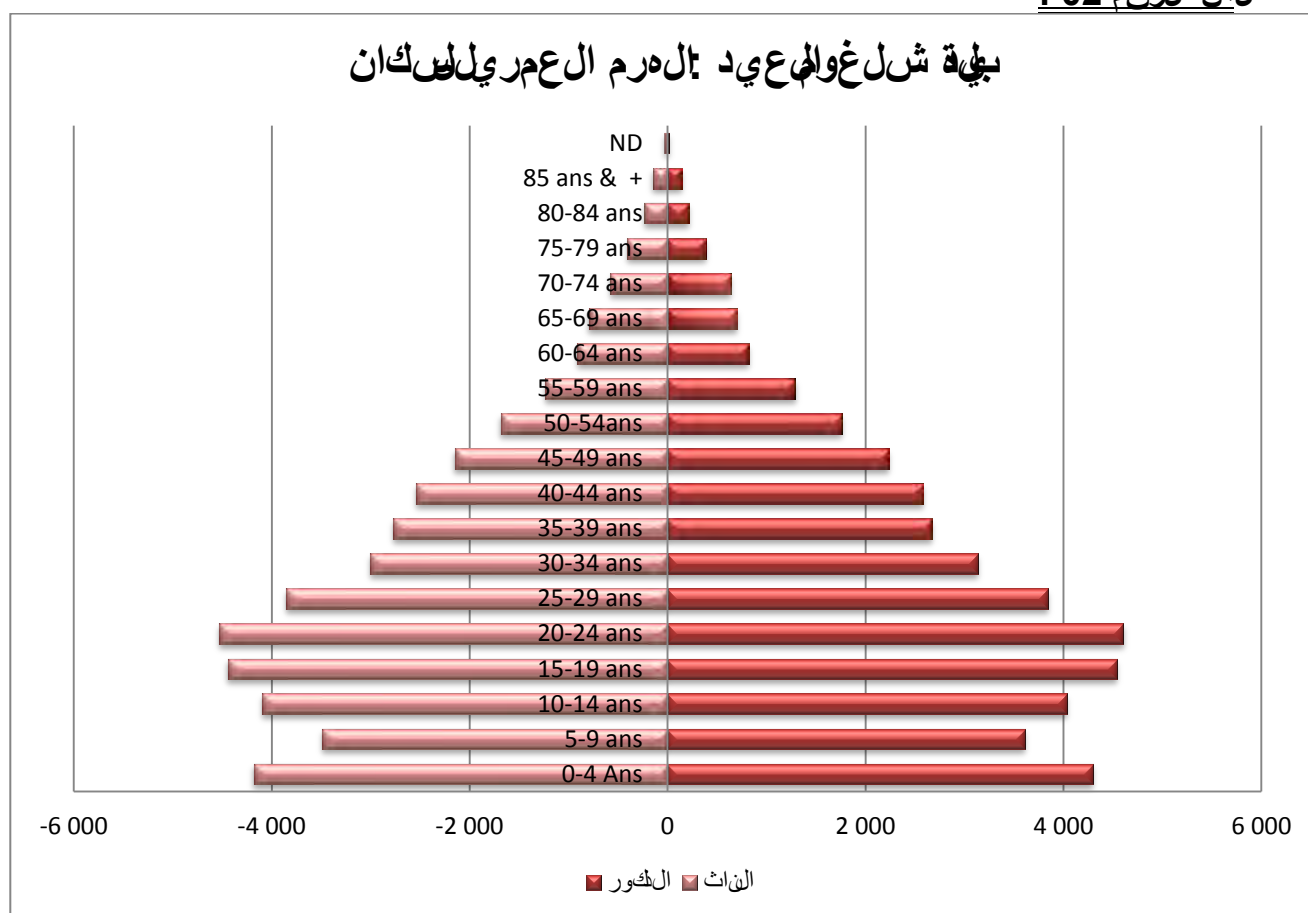
المصدر: الديوان الوطني للإحصاء + معالجة شخصية 2014

الجدول رقم 17 (توزيع بالجنس)

نسبة لذكور %	لمجموع	البنات Féminin	الذكور Masculin	فئة العمر
103	8 475	4 178	4 296	0 - 4 سنوات
103	7 097	3 490	3 606	5 - 9 سنوات
99	8 124	4 092	4 032	10 - 14 سنوات
102	8 981	4 444	4 537	15 - 19 سنوات
102	9 133	4 528	4 605	20 - 24 سنوات
100	7 700	3 856	3 844	25 - 29 سنوات
104	6 135	3 004	3 131	30 - 34 سنوات
96	5 438	2 771	2 667	35 - 39 سنوات
102	5 121	2 539	2 582	40 - 44 سنوات
104	4 386	2 151	2 234	45 - 49 سنوات
104	3 442	1 685	1 757	50 - 54 سنوات
105	2 518	1 230	1 289	55 - 59 سنوات
90	1 729	908	821	60 - 64 سنوات
88	1 497	795	702	65 - 69 سنوات
110	1 211	576	634	70 - 74 سنوات
95	794	407	387	75 - 79 سنوات
92	446	232	214	80 - 84 سنوات
95	288	148	140	85 ans & +
45	45	31	14	ND
101	82 560	41 066	41 494	Total

لمصدر : لويوان لوطني إحصاء ONS

لشكل رقم 02 :



IV. 1- التركيبة العمرية وليس كان :

التركيبة العمرية له أهمية كبيرة في تخطيط التنمية الاقتصادية، صحة، قوة وشطة... (، حيث ينبغي ه
توزيع الخسائر حسب بلغى التال عمرية وتوضيح مفي كمثل التركي بلس كلري ، وهذا مت هتبيين في الجدول رقم
(18) (لوش كل رقم)10(الذي يوض التركي اقس كلري قتل في شل غو مل عي دح س بلك عدادال عمل لس كان ل لسل كن
لسنة 2008 م ، قتم التل ليل م خ اللل في التال عمرية تلك الية:

1- فلي : 0 - 15 سنة :

تمثل الفئ تلام ستلكة أولم عال في الم يضم عمل غت نسبتها: **28,70 %** من مجموع س كلدينة شل غوم
ال عي د ، كم ايوض ح هائس كل رقم) 11 (و هذا راج لعدة أسباب هه ال خصاض نسبة الفيات وكذلك سم ل الظروف
الم عي شية.

1- فلي : 15 - 52 سنة :

وهي تثل الفئ ال هتجة أولم عال في الم يضم عمل غت نسبتها: **64,02 %** من مجموع س كان ال مينة، وهي
تشل اعلى نسبة ، ول هذه الفئ ة أهى قكيق و ب ال غ في لتني ة الخصا ية .

3- فلي : أكبر من 60 سنة :

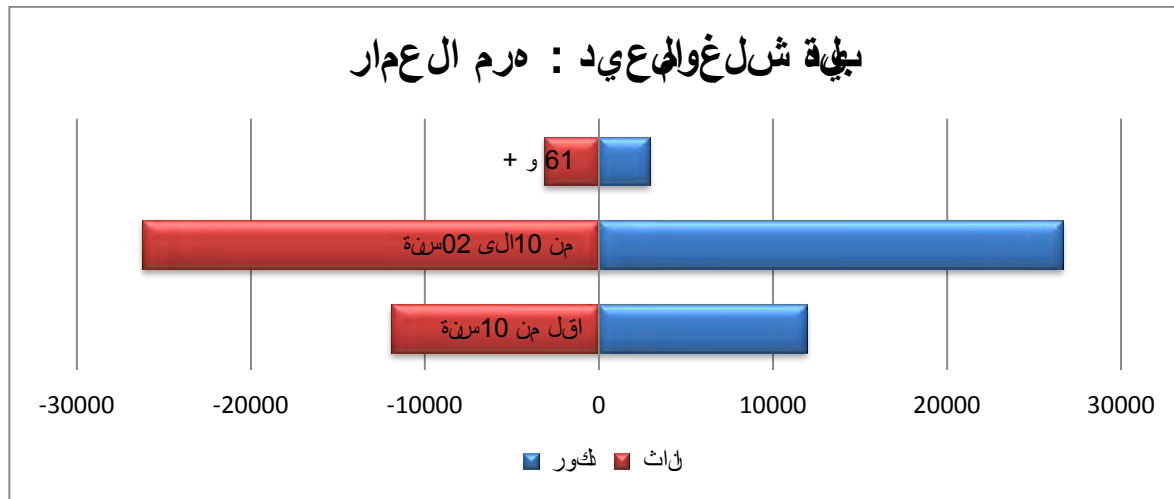
تشل فئ ة لبارال سن جي ثل غت نسبتهم **7,28 %** من مجموع لسل كان، وضمن فاض من الفئ تلام ستلكة م عئ ة
ص غارال سن.

(لجدول رقم) 18 : لركي ب ل عمر و ليس كان .

التعدادات العملي لس كان ولس كن RGPH - 2008						المجموع ال عوي ة
المجموع		اناث		ذكور		
النسبة ل هوية	المجموع	النسبة ل هوية	لعدد	النسبة ل هوية	لعدد	
%28,70	23 694	%28,64	11 760	%28,76	11 934	قل من 15 سنة
% 64,02	52 854	%63,82	26 208	% 64,22	26 646	من 15 الى 52 سنة
%7,28	6 009	%7,54	3097	%7,02	2912	60 و +
% 111	01440	% 111	011. 4	% 111	01011	المجموع اللطي

لوصدر : لوي وان لوطني إل حصاء

لي كل رقم 10 :



V. العوامل التي تحكم هيكل السكان:

يُعتبر النمو الطبيعي للسكان الذي يبرز صورة الحركة الطبيعية لسكان المدينة من خلال حصر كل من المواليد والوفيات اللذان يعدان العاملين الأساسيين في عمليات الحسابات الديموغرافية وضبط الحجم السكاني والذي على أساسه تقدر الاحتياجات وتنتج كل المخططات والبرامج على المدى القريب والبعيد.

V. 1 - العوامل التي تحكم هيكل السكان:

العوامل الطبيعية هي ما تعرف بالنمو الطبيعي للسكان الذي يبرز صورة الحركة الطبيعية لسكان المدينة من خلال حصر كل من المواليد والوفيات اللذان يعدان العاملين الأساسيين في عمليات الحسابات الديموغرافية وضبط الحجم السكاني والذي على أساسه تقدر الاحتياجات وتنتج كل المخططات والبرامج على المدى القريب والبعيد.

جدول رقم 12 (مدين تشرغواي) تطور الهيكل السكاني، الهيكل السكاني وازدياد الهيكل السكاني من 1014-1266

سنوات	سكان (نسمة)	الهيكل السكاني (نسمة)	الهيكل السكاني (نسمة)	الهيكل السكاني (نسمة)	الهيكل السكاني (نسمة)	الهيكل السكاني (نسمة)
0966	10111	00	144	411	0.44	11.04
0977	10100	004	11	0	11.41	0.11
0987	10140	1110	10	1110	01.41	1.1
0998	10110	1101	11	110	11.04	1.10
2118	101440	10.4	111	1101	1.11	1.41
2014	11000	1111	010	1.40	00.40	0.1

المصدر: O.N.S. + معالج خاصية 1011

V. 0-0 - الهيكل السكاني:

من خلال الجدول رقم 11 (7 نلاحظ أن معدل الولادات من 11.1 - 1110) قد وضح كيف يتطور الهيكل السكاني وظروف التوزيع السكاني للجماعة، الهيكل السكاني والتوزيع السكاني عكس الهيكل السكاني والهيكل السكاني.

- هيكل السكاني المميز سنة 11.1 معدل نمو المواليد واما قدر: 0.744 % و هذا يعكس عادات السكان التي كانت تشجع على الإنجاب بعد هذه المرحلة لخفض معدل المواليد ببل نسبة 11741 % سنة 1100 وهذا راجع لتغير الظروف.

أما سنة 100 فإن معدل نمو المواليد عادل لانخفاض نسبة 01741 % فاه بسببت من الظروف السكانية والتوزيع السكاني.

بشكل عام معدل سنة 1011 نسبة 11704 % يفسر أن معدل نمو المواليد قد انخفض وبشكل ملحوظ وهذا راجع لتأخر سن الزواج وسياسة الحد من المواليد وتباعد الولادات التي جعلت من الزواج الواسع.

- في سنة 1110 وصل معدل المواليد في الترتيب إلى 1.711 %، وتلك راجع عن طريق ارتفاع نسبة المواليد السبق التي كانت سنة 1110 م أصعب من قبل: 00.40 % 7% ونما يرجع لتطور الهيكل السكاني الذي يشهد تطوراً ملحوظاً.

V. 0-2 - أهوىات:

يتمثل عنصر الرهونات لمدينة الكويت بقدر المواليد من حيث شرايين مطالبين مو أولئك غير المسكنين في قديك ان هذا
 ال عن صر في ما مضى لمتأهيو بي رفي حججك غير ملل كان ي عر دم الكلت طواة ال وفتتلت ح ك في ه ال طيعة و ح د ه ا ،
 غير أن هذا ال عن صر يتوقل صر أ ث ر في القوت ال حاضر وي نتجة ت ح سن و س ط ل ال ح طي ل ا ص ح ية .
 ل ن ط ل ا ق من م ع ط ي ا ت ال ج د و ل ر ق م) 2 (ل م ت ع ل ق ا ن ب ت ط و ر ك ل م ن ال م و ا ل ي د و ال و ي ا ت و ل ا ز ي ا دة ال ط ي ع ي ق ل ت رة
 ل م ح ت ق د ي ن 1266-2119 م ن ال ح ط ت و ق ص م س ي ت و م ف ي ن س بة ل ا و ي ك ال خ ا م ، ل ن س ل ح ت س نة 1266 ن س بة و ي ا ت
 ت ق د ر ب — : 11.40 % ال خ ف ض س نة 1277 إ ل ي 7.21 % و س ت م ر ف ي ال ح ف ا ض 6.26 % س نة 1297 ا ث م
 إ ل ي 3.27 % س نة 1229 ، و 3.02 % س نة 2009 ، و ل ي ش ه د ل و ف ا ع ل ف ي س نة 14 ل ي ب ل غ 4.62 % و
 ي ع و د ل ن ح ف ا ض ال و ي ا ت ب ص ف ة ع ال م ي ت ح س ي ن ل ا ظ ر و ف ل ل ص ح ية ل ل س ك ا ن .

V. 2 - ال ع و ا م ل غ ي ر ل ط ي ع ية (ال ه ج رة) :

ت عرف له ج رة ق ب ل ه ا ال ت ق ا ل م ن م ك ا ن ال ي آ خ ر ف ي س ي ل ل ح ص و ل ع ل ي ح ي ا ف ل ض ل و ل ه ذ ا ك ل ت ع ن ص ر ا م ن
 ال ع ا ص ر ل و ي ي ر ا ق ل و ا س ا ق ل ي م غ ر ف ل ية ل م ي ت ب ط ق ت غ ي ر ح ج م ل ل س ك ا ن و ت غ ي ر خ ص ر ط ا ص ل ط ا ل ي م غ ر ف ل ية ل م ي ت ب ط ق ت غ ي ر
 ح ج ل ل س ك ا ن و ل ك غ ي ر ا ن ل ط ي م غ ر ف ل ية و ال ا ح ت م ا ع ية و ق ل ا ص ا ية ل ي ق د ا ع م ن ف ي و ا س ت ق ا ل ح ر ك ا ق س ك ا ن ل م ج ا ل
 ال و ا س ع ل ي م ا ي س م ي " ص ر ف ل ي ل ه ج رة " و ال ذ ي ي ح د د ر ل ع ق ت ق ط ا ب ال م ج ا ل ، ح ي ث إ ذ ا ك ا ن م و ي ع ل ي ع ب ر ج ا ذ ب
 ل ل س ك ا ن ، أ م ا إ ذ ا ك ا ن س ل ل ب ه و ل ع ك س أ ي ط و ل ل س ك ا ن .
 ك م ا ا ع م ن ا ل غ ي م ع ط ي ا ت ل ك ع د ا د ا ن ل س ك ل ية ق ي ه ل ح س ا ب ع د ا ل س ك ا ن ال ن ظ ر ي ل ك ا ت ع د ل ب ا س ت ع م ال م ع د لة ، و ق د
 ت م ح س ا ب ع د ل ل س ك ا ن ال ن ظ ر ي و ط ر ح ه م ن ع د ل ل ن ل ط ل ف ع ل ي ف ا ذ ا ك ال ف ر ق ي ن ال ق ي ي ن) و ال ذ ي ي س م ي
 ص ر ف ل ي ل ه ج رة (م و ي ع ل ي ال ب ل ية ش ه د ت ه ج رة ف ل د ق ف س ل ع د د ، ا م ا ك ا ن ال ف ر ق س ل ل ب ال ب ل ية ق د ش ه د ت
 م غ ا د رة ق س ل ع د د م ن ل ل س ك ا ن .
 و ب ال ا ع م ا د ع ل ي م ع د ل ا ت ال م و ا ل و ط ن ي و م ع د ل ا ت ال م و ل ا ح ض ر ي ل ك ع د ا د ا ن ل س ك ل ية

V. 1-2 - م م ا ب ص ر ف ل ي ال ه ج رة ل ا د ي م و ع ي ا ي ال ف ت رة) :....-.... :

- ال غ ي ر ال ي م و غ ر ف ل ي ي ر ت ع د ا ي ن =) ع س ك ا ن ال ح ل ا ل ي (-) ع د س ك ا ن ال ا ح ص ا ل س ب ل ق .
- ال ز ي ا دة ال ط ي ع ية : $a = P_1 - P_0$
- $P_1 = P_0 (1 + R)^n$
- P_1 : ع س ك ا ن ال ح ق ي ق ي .
- P_0 : ع د س ك ا ن ال ق ل ت ر ل ل س ب ل قة .
- R : م ع د ل الن م و .
- n : ع د ل س ن و ا ت ال ف ر ق ق ي ن ل ك ع د ا ي ن .
- **ح ص ا ف ي ال ه ج رة :**
- $M = P_1 - P_1$
- P_1 : ع س ك ا ن ال ف ل ت رة ال ح ل ية .

الغغيرات التي م و غ ر ف ل ية - ال ز ي ا دة ال ط ي ع ية

$$100 \times \frac{\text{ع س ك ا ن ال ق ل ت ر ل ل س ب ل قة } P_0}{\text{ع س ك ا ن ال ح ل ية } P_1} = \text{ن س بة ص ر ف ل ي ل ه ج رة}$$

جدول رقم 20 (بداية شغل غومل عي: حساب صافي الهجرة خلال الفترة 1954-2014)

1110-1110	1110-1110	1110-1100	1100-1100	1100-11..	11.. -1140	مؤشرات مؤشرات
% 1.01	% 1.01	% 1.14	% 1.1.	% 1.11	% 1.1	معدل النمو الوطني
ن 11000	ن 01440	ن ...10	ن 00140	ن 101.0	ن 10111	عدالي سكان لتي عدال سببق P ₀
ن 11111	ن 14101	ن 18 657	ن 10 793	ن 1111	ن 4.01	تليغ غير الذي موغ ولفي
ن 1.40	ن 1101	ن 110.	ن 1110	ن .0.	ن 411	لزيادة ال طي عية
% 11.1.	% 10.0.	% 1..11	% 11.10	% 11.00	% 10.10	نسبة صافي لهجرة

المصدر: مكتب الإحصاءات لكلمبية.

بيني لنا أن الإقليم جاذب ليس لكثرتي جيل صافي لهجرة فوجبة خلال طول الفترة 1954-2014. حيث قوت في الفترة من 1954-1966 بـ 18.17% ليوفع ويبلغ 11.00% في الفترة من 11.. -1100 7 جي خ عفت المدينة هجرة أجي-ر قسب بتلق سريم الاداري و م-يت ع-ه من فرق رص ال عمل 7 أم ف-لي فترة 1100-1100 عرفن خ فطر طفيف جدا وق درب- : 11.10% 7% لتي ف-ع عد لتي في فترة 1100 - 1110 و يبل غ على نسبة من لهجرة ش هتله بلية وقر ب- : 1. .11% 7% و ذاهب سبب ال ظر و فلل من ية التي ش هت-ها ل بلي ت ل لفترة (ل عشر ي لئ س و داء (, لين خ صر في الفترة الاخيرة ويصل الى 11.1% في الفترة لمتدة بين 1110 - 1110 .

لكن بالرغم من هذا انخفاض الاأل بلدة الزل تتشمد هجرة و لدقو نزوح ليوفي .

I. 1- البطالة :

يقصّب البطالة أفراد القادرين على دخول سوق العمل ولكنهم لا يجدونه رغم رغبة مفيه و
بعضهم عنه , ويعدّون خصائص نسبة معدل البطالة , احد اهم مؤشرات التي تعبر عن الرخاء الاقتصادي داخل
النسبة الاجمالية , وكلما توافقت هذه النسبة كلما دعاك الى ضرورة نقلها ليري مصري هذا قولها اطله عن
العمل .

و م خال للمعطيات الاحصائية لسنة 1297 فقبل غ على البطالين 2436 سمة اي ملي عادل 21.73 %
من اجمالي القوئل عاملة لتفيع سنة 2119 م يصل الى 2699 سمة مع انخفاض في النسبة الى 11.12 %
اصبحت تقرباً 11.12 % من اجمالي القوئل عاملة .

و هذا راجع لان شقار الامن الذي يعوه البال في قك القوت بالظن الفتش جيل عت ثمار ال خواص في تى
المجالات التي المنطقة المرن اعجبة و لادع لمفال حين لاشتت م ارفي ال جالت اللحية , لكل صحت سرياسة
تأثير غير الممتدة من طرف الولة واليشتمل في عقود لمقلل تشغل لم خت فل م سبوات لم حصين على
ش هادات ج ام عجة و من تلك التي لم في وبدون ش هادات فبرغم من ان ه وقت قو لم دقت ال ث سنوات لانها
قلصت من البطالة تشكاف البال الاضافي مشروع لطريق السيار) شرق - غرب (الذي كان هو ال آخر دورا
هام في لتمص اصتوق لي هفي نسبة البطالة ,

جدول رقم 15 : مؤشرات البطالة

مؤشر البطالة	عدد البطالين	نسبة البطالة
10.71 %	1416	1287
10.12 %	1688	1008

المصدر : اليوان ل الوطنيل لإحصاء ONS

I. 1- مؤشر الاعالة :

تعرف الاعالة قبل ان يصير بكلف فرد عامل من ان كان غير عاملين , بهدف واسسته الى معرفة الاعياء , اي ما تتحمل في الاعماله , وي عطي معدل الاعالة الصري غة تلك العية :

$$\text{مؤشر الاعالة} = \frac{\text{العدد المعلنين}}{\text{عدد عاملين}}$$

فم خال ال جدول رقم من خال ال جدول رقم (26) ال حظ في سنة 1297 بمبلغ معدل الاعالة قبلية شل غوم ال عي 4.10 و هي قل من لام عدل الوطني وال الذي قدر 0.0 الف سنه , اي هة سنة 1229 م و اصي قدر 0.06 اي اعلى من لام عدل الوطني نفس السنه و الم قدر 6.4 م اي عي له فاك ال فصل في عدل امشت ليعين مقارنبة ال عدال جم ال لي سرك ان في بقا فلترة .

ام في سنة 2119 فون لخفض معدل الاعالة في ارقام قارن بقا فلترة بقا و اصي قدر 2.42 اه في عكس مدي ال تحسن و لزي هة في الهمشت غلين مقن اوب ال عدد الاجم ال لي سرك ان بلية و لخفض في معدل بلطالة .

جدول رقم 16 : مؤشر الاعالة

مؤشر الاعالة	العدد المعلنين	عدد ال جم ال لي سرك ان	بليبة العدد المعلنين لياي
7887	3072	24961	1266
9862	3511	33664	1277
4805	9304	38643	1287
5836	01059	56455	1228
2840	23672	58882	1008

المصدر : ليو ان الوطني ال حصاء ONS

نتيجة :

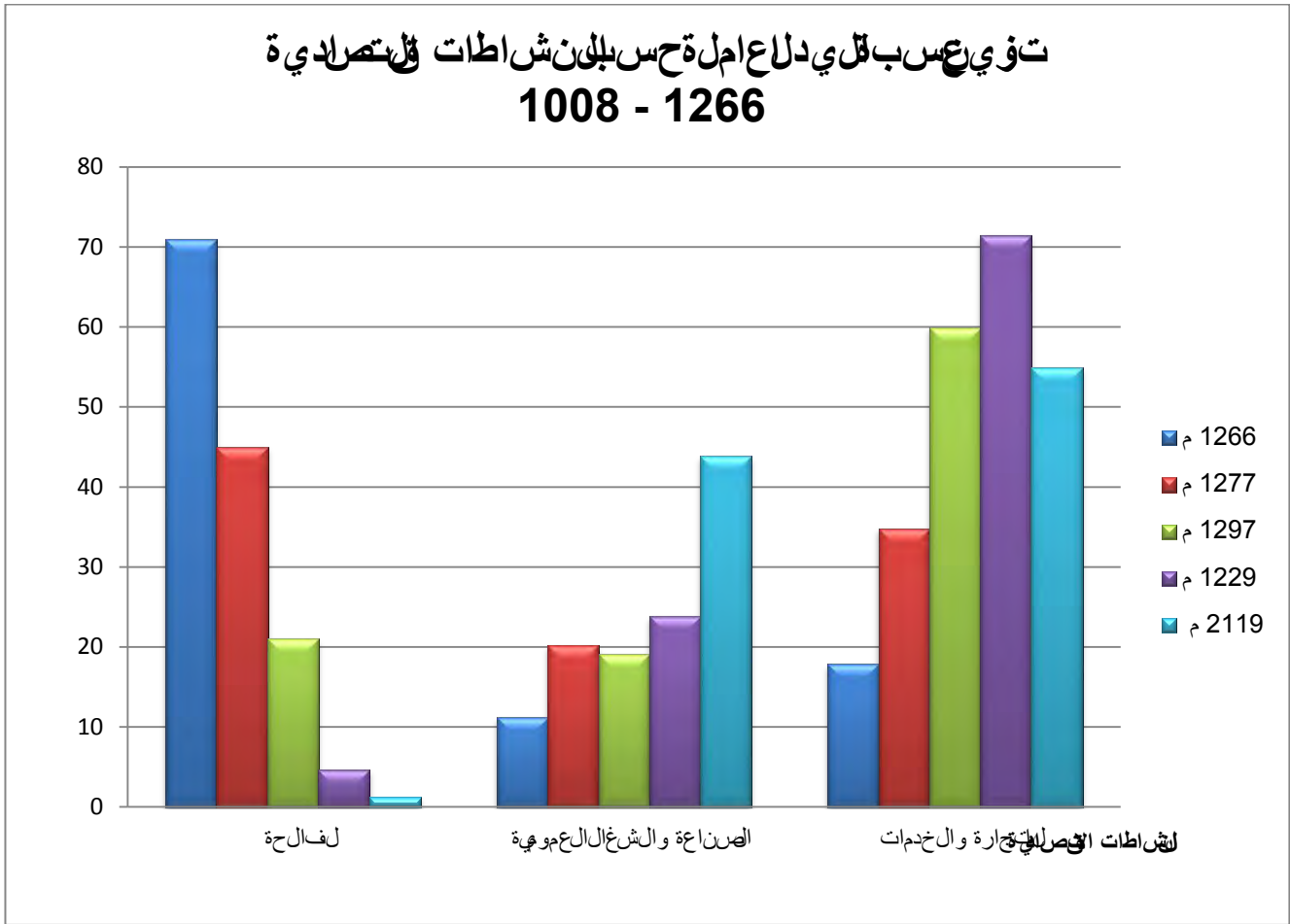
ارفع نسبة امشت ليعين على مستو بلية م ايعن ي بل اضرة ال لي فصل في معدل بلطالة و مؤشر الاعالة , ذا و فضل ال قدر انك ي لم ال بل ي في خت ال نشاطات , سواء لظن ق طاع خدمتي و ال حي و قصادي , و ملتوره من ان اصب عمل .

الجدول رقم 27) : توزيع المشتغلين عبر القطاعات الاقتصادية لبلدية شلغوم العبد (1966 - 2008)

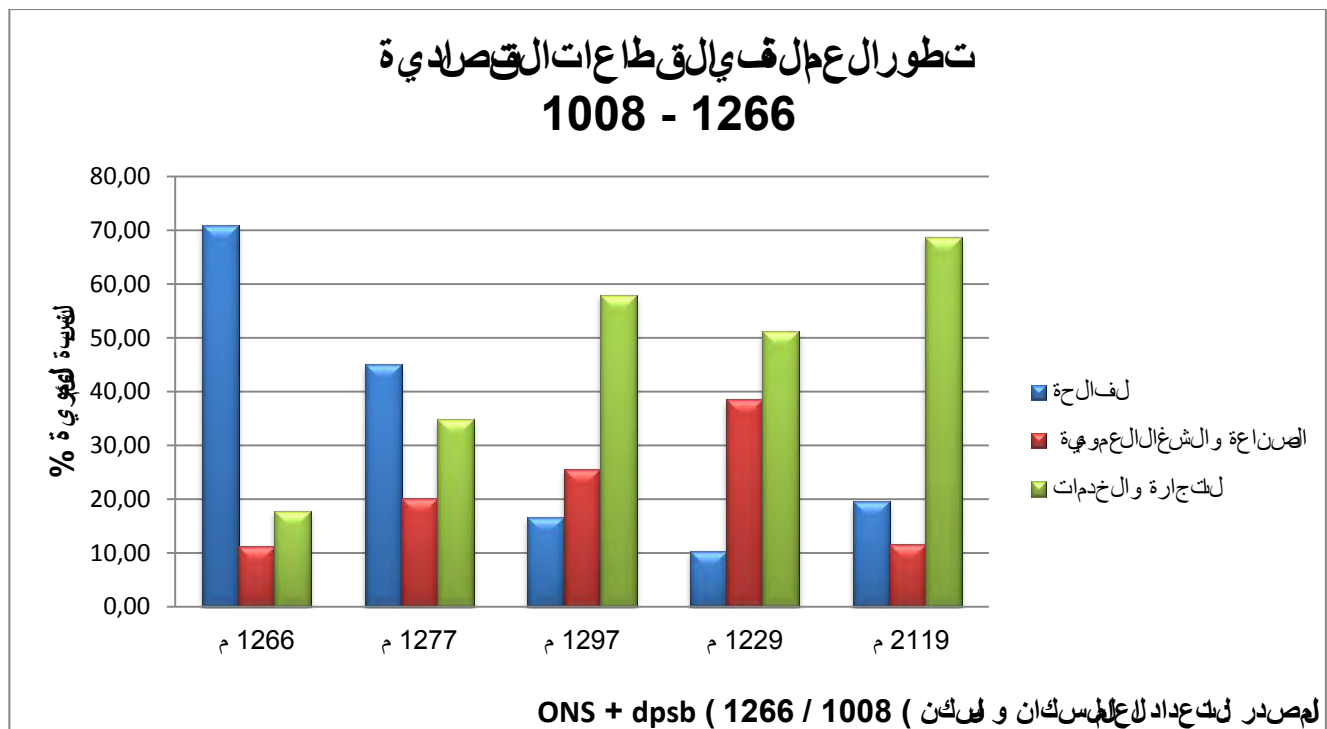
المجموع	للقطاع الثالث		للقطاع الثاني		للقطاع الاول		للقطاعات سنوات
	سريفة لهيئة	تجارة و خدمات	سريفة لهيئة	صناعة و الشيغال لعمومية	سريفة لهيئة	فالحة	
3072	% 17,84	566	% 11,19	355	% 70,96	2250	مجموع منصب شغل سنة م 0966
3511	% 34.81	0208	% 21.21	717	% 45.11	0575	مجموع منصب بولشغل سنة 0977 م
9304	% 57,97	5399	% 25,48	2373	% 16,56	0542	مجموع منصب بولشغل سنة 0987 م
01059	% 51,20	5210	% 38,53	3904	% 10,28	0144	مجموع منصب بولشغل سنة 0998 م
23672	% 68.81	16287	% 00.67	2762	% 09.53	4623	مجموع منصب بولشغل سنة 2118 م

المصدر: اليوان الوطني إل حباء dpsb + ONS

لشكل رقم 11 :



لشكل رقم 11 :



الصلة :

عرف الـمجـالـنـمـو في مـوـغـر فيـا سـريـعـا خـلـال فـتـرـات مـن 1966 – 2014، حـيـث كـان لـهـذا الـنـمـو عـدـة سـبـا بـتـنـهـيـتـي اـرتـفـاع الـزـيـادـة الـطـبـيـعـيـة ، كـم الـعـتـلـه جـر' الـفـلـدة ، مـجـتـ شـهـدـت الـمـطـق عـمـلـيـة لـجـيـر ة لـلـنـزـوح الـيـفـي مـن الـمـنـاطـق الـيـفـيـة الـمـجـاـورـة

هـذا الـنـمـو سـلـريـع جـعـالـمـن طـقـتـز خـرب طـقـة شـبـريـة حـيـث بـلـغ عـدـد الـكـو ر في دـيـن عـتـلـه غـولـمـي سـنـة 2008 مـقـد ر بـ: 41492 نـسـمـة مـاي عـادل 50.25 % مـن مـجـمـوع الـسـكـان مـقـبـل 41065 نـسـمـة لـثـا ت اي مـاي عـادل نـسـبـة 49,74 % مـن مـجـمـوع الـسـكـان .

لـمـ تـنـتـج أن يـنـبـلـف الـقـنـش طـقـة الـيـن قـبـل عـتـسـبـة 64,02 % أي 52 854 نـسـمـة مـن مـجـمـوع الـسـكـان الـمـيـنـة، هـذا مـبـد لـمـي و جـود طـقـة شـريـة مـعـبـر ة لـفـد ع و طـبـيـر عـلـيـتـلـن مـيـة الـا قـصـر اديـة.

أـلـم مـن حـيـث تـنـوي الـيـد الـعـالـمـة عـلـى لـقـطـاعـات الـقـصـر اديـة فـلـم الـحـظ أـلـقـطـاع لـثـا ت هـو الـكـثـر اسـتـقـطـبا ، اـم الـيـد الـعـالـمـة لـا مـقـبـل لـا مـجـي فـضـي عـيـفـة .

الفصل الثالث

أنماط توسع الحضرية

والخصائص الرئيسية :

- I. أدوات التهيئة العمرانية وتدخايفي مجال الدراسة.
- II. مراحل لتوسع العمراني .
- III. لهيكلية عقارية .
- IV. تطور الحظيرة السكانية .

ثانياً التغيرات العمومية :

- I. للمرافق والتجيزات .
- II. مظهر الشبكات الحضرية .

ثالثاً: نوعية الفاعل هذا التوسع العمراني

- I. مراحل اسهالك العمران للأراضي للزراعية
- II. للتزيع العام لأراضي .
- III. أهم المحاصيل الزراعية والمنتجات الفلاحية

مقدمة فصل الثالث :

ان مهين شغل غوم ال عي بوظائفه ال متعدده وبمناطقته الصن اعجبة وت جيزته ال عمويه و ال خدمية وموقعه ال اداري لمهم , كلت نطام مرئو امتق طلب للسكان , مما جعله ش هدى مر اسك ليل سيعا , لذي كسان ببلبي زي ادة ال طب على ال سركن والت جيزات ال عمويه ونفعا ع وي لقتاوس ال عمران ييل حشري ال ذي كان على سحاب الأرضي للزراعة ال خصبة ذات ال جوداقي ال عالية ال م حيط بمرکز ال مهينة , مما أثرس لها لوى انش ال طفال حي , و ليغت قو ل ص المساحة للزراعة , و هذا سيكون محور اسنتنهي للنا فصل , وت خي قيب عض ال أهداف ال مرغو تنفيها :

- مراحل التبوع ال عمر لوي و أنماطه .
- وض عي ال قطاع ال حيفي ظل هذه ال وض عية .

ال : خصائص عمل الخيرية :

يعتبر من أهم العناصر التي تلعب دوراً مهماً في نجاح الأعمال الخيرية وخلق القيمة المضافة لها وتعتبر من أهم الخصائص التي تميزها عن الأعمال التجارية التقليدية. هذا لا يعني أن الأعمال الخيرية لا تحتاج إلى إدارة جيدة، بل على العكس، فإنها تحتاج إلى إدارة أكثر دقة وشفافية. من أهم الخصائص التي تميز الأعمال الخيرية عن الأعمال التجارية التقليدية هي: عدم الربحية، الطوعية، الشفافية، والمشاركة المجتمعية. كما أنها تتميز بكونها ذات أهداف اجتماعية أو بيئية، وليس مادية. بالإضافة إلى ذلك، فإن الأعمال الخيرية تتميز بكونها ذات طبيعة غير الربحية، مما يعني أنها لا تهدف إلى تحقيق الأرباح، بل إلى خدمة المجتمع وتحسين الظروف المعيشية للأفراد. كما أنها تتميز بكونها ذات طبيعة طوعية، مما يعني أنها تعتمد على التطوع والجهود المجتمعية. وأخيراً، فإن الأعمال الخيرية تتميز بكونها ذات طبيعة شاملة، مما يعني أنها تهتم بجميع جوانب الحياة، من التعليم والصحة إلى البيئة والتنمية الاجتماعية.

I. أدوات تهيئة العمل الخيري وتدخله في مجال الدراسة :

تعتبر الأدوات التي تستخدم في تهيئة العمل الخيري وتدخله في مجال الدراسة من أهم الأدوات التي تساعد على تحقيق الأهداف المرجوة. ومن أهم هذه الأدوات هي: التوعية، التدريب، والتقييم. كما أن هناك أدوات أخرى مثل: التمويل، والشراكة المجتمعية، والتي تلعب دوراً مهماً في نجاح الأعمال الخيرية. بالإضافة إلى ذلك، فإن الأدوات التي تستخدم في تهيئة العمل الخيري وتدخله في مجال الدراسة يجب أن تكون مناسبة للبيئة المحلية، وأن تأخذ في الاعتبار الخصائص الثقافية والاجتماعية للمجتمع. كما يجب أن تكون هذه الأدوات قابلة للتطبيق، وأن تكون سهلة الفهم والاستخدام. وأخيراً، فإن الأدوات التي تستخدم في تهيئة العمل الخيري وتدخله في مجال الدراسة يجب أن تكون مستدامة، وأن تكون قادرة على تحقيق نتائج طويلة الأمد.

I. 0 - لمخطط عمل الخيري (PUD) :

استقبلت دبي تحولاً كبيراً في مجال العمل الخيري، حيث شهدنا في السنوات الأخيرة نمواً هائلاً في هذا القطاع. هذا النمو يرجع إلى عدة أسباب، من أهمها: زيادة الوعي بأهمية العمل الخيري، والتوسع في مجالات العمل الخيري، وزيادة الاستثمار في هذا القطاع. كما أن هناك عوامل أخرى تساهم في هذا النمو، مثل: التطور التكنولوجي، والشراكة المجتمعية، والتي تلعب دوراً مهماً في نجاح الأعمال الخيرية.

عمل هذا المخطط على توضيح الهياكل التنظيمية والإدارية، والتعويضات والهيكل التنظيمي من الأقسام والوظائف التي تلعب دوراً مهماً في نجاح الأعمال الخيرية. كما أن هذا المخطط يهدف إلى تحديد الأهداف الاستراتيجية، ووضع خطة العمل، وتحديد الموارد اللازمة لتحقيق هذه الأهداف. وأخيراً، فإن هذا المخطط يهدف إلى تقييم الأداء، وتحديد المجالات التي تحتاج إلى تحسين.

➤ المدي لقرية :

ان شاعرت لقرية لقرية (R+2) (جوار الملعب بالدي بة الاضفة الى اطلاق مشروع حبيص حيواس كورت بديل كيرم لبل لقرية) حي 141 مسكن و 111 مسكن ج اوز (كم تفتشويدي مبنع لقتاج مواد البناء) SOMACO في منطقة مبدل فيضان .

➤ المدي لتعوسط :

في سنة 1101 مق المبتل دي قبل جاز ال في طقة البن اعجة و في طقة الشاط 7 وال في طقة حضري فال جيدة (ZHUN) وذلك في اثناء 1111 سكن جماع ي بوي ر قس في طقة سبب از مق بل كن لتي ش ه ل مبل دي قفي نفه فالترة .

أما في مدي خصل سكال فردي 7 قمت من شاعت حبي ص ل دي ض من اطار الاضي اطات القرية 7 التعم لفي حي الاو وقبورني 7 البن لقرية لهت الهرام جت مان جاز عدد مبعبر من لت جي ز اتال عومية) 11 اثل في ات 11 7 تعوس طات 7 مرك ل كوي ن 7 بي ت ل ش باب .

عمل كقسي م الاداري ال ج في دي سنة 100 في حويل اداري 7 جي خج عدم لقت بل في قول غو مل جي متب لعة اداري لقايم الايدي لوال في سن طينة اصبحت متب لعة اداري لقايم ال و لوال في حبي ت لقرية ش أه ب لعة 7 مما أدى الى ال غاء مشروع 0041 مسكن جماعي و 1111 مسكن فردي .

كم ان ص القرون 14-11 لقي أن الأراض التي يت ماست م ل كها ار ل عمل كفي أه ص حبله ال ص لقيين 7 م ماس اه في ظمورالت حبي بات ال ص لعة و ب دال في نقتش ار ل بل كل فوضوي .

I. 2 - المخطط التوسيعى لهيكل تهيئة التوسيع P.D.A.U :

ظهر بموجب القانون رقم (90-29) (ف هو يشمل أداة التخطيط الجالى والتسيير الحضرى . في حدود التوسيعات
أساسية لتهيئة العمرانية لخصائص تربية كعير اليلية ، وقد تم إنجاز فيل يثقل غومل عى سنة 1998 من
طرف مكتب الواسات (B.E.M) (ميلة ، ليهتم مراجعته من طرف مكتب الواسات (U.R.B.A.C.O) (سطيف سنة
2008 م بحيث جاء هذا المخطط لعضو المبادئ والأهداف التي تسعى من خلالها إلى تنظيم مجال المدينة ، ومن
بين هذه الأهداف :

- إلزاهية حظية الأراضي الزراعية التي تحتبر جزءا من التوسيع .
- تحسين الوظيفة الحضرية بخلق أماكن هيكلية من أجل توفير الاحتياجات لمقوتها لئلا يسكن من مخ تفل الفرص التي
يتيحها المخطط لتوسيع هيكل التهيئة لهيك عير .
- تنظيم شبكة الطرق وتهيئتها .
- تهيئة الفضاءات الحرة القائمة وملا فراغات وتنظيمه حسب الألية .
- تحقيق فيقوة الواسة إلى قطاعات معمر ومبرم جة تلج عمى والقطاعات الموجهة لعمير لمقوتها لئلا يسكن من مخ تفل الفرص التي
تتيحها لتهيئة عير .
- إعادة الاعتبار إلى مركز المدينة وتكعب علية التوسيع الحضرى .

I. 3 - مخطط شغل الأرض P.O.S :

يتم إنجاز هذا المخطط في إطار المخطط التوسيعى للتهيئة والتوسيع ، ويقود به تقيق استخدام
الأرض لوتش كل للضرورى ، كما يبين في حدود الأراضي فيل محجة الواجب حظيتها أو وظيفتها من خطر التوسيع
للعمرانى .

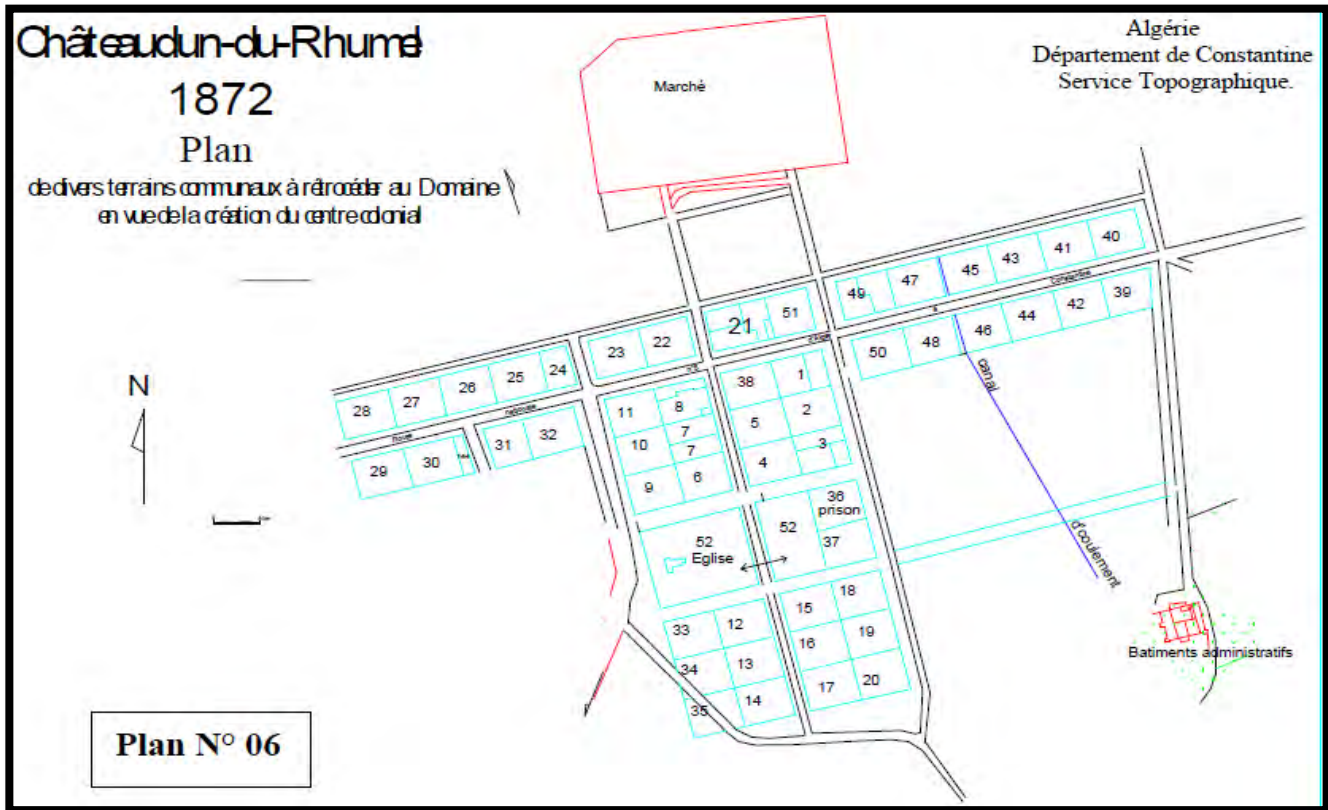
مجال الواساتنا لأدوات التهيئة التي مسرت مجال الواسة ننتج أنبل يثقل غومل عى داسفادت من هذه
المخططات وللهيل على تلك التوسيع العير الذى شهدته مجال الهي الأونة الأخيرة .

لش كل رقم 13 : مخطط التوسيعى لهيكل تهيئة التوسيع ليك عير 1994 م .

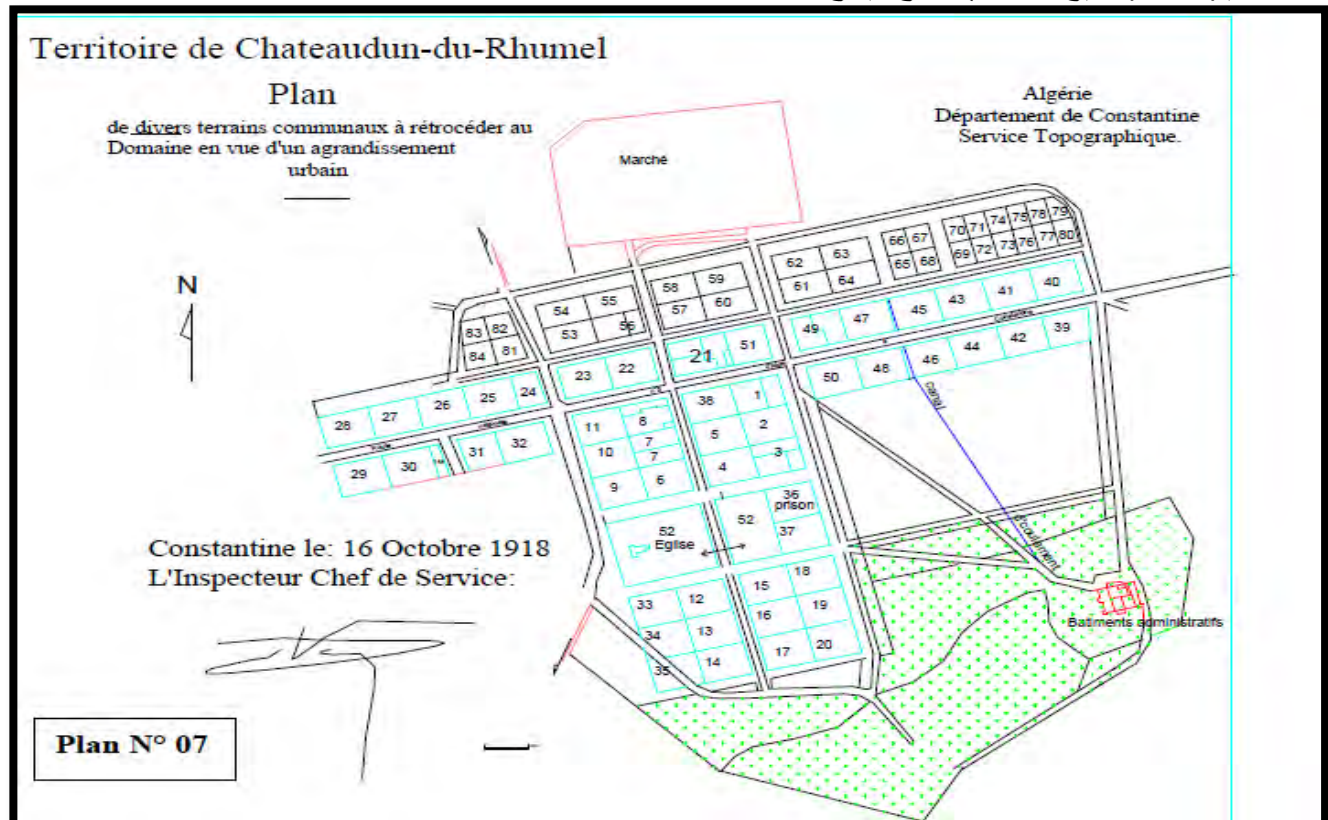


➤ لاجم موربة لجزائرية : لاجودة الدسنية ، قانون 29/90 مرجع صبق ثفره .

النسبة (رقم 14) : مخطط لأول هبل في شول غومال في سنة 1972




النسبة (رقم 10) : مخطط لي شول غومال في سنة 1219



ب. مرحلة 1211 م - 1261 م: نموبطحي .

في نته المرحلة كان النموبطحي وماسحة اجم الي تقود بـ : 10.10 م - 7 هـ في 8 أكتوبر 1921 لمنشئ البلدية ذاتي سلطان لمطلقة (commune plein exercice) 7 هي تبدي هي سفيءة الم عمري نال كورس (LES CORS) ل لاسح واذ على لقطع لمتمازة الم ح ا في ل طري ق ال وطني رقم 05 ي ح ق ا م و ل ا ش ا ء ع د ق ت ج ي ز ا ت خ ا ص ب ق ا ل ج ه ة ا ل ج ي و ي ق ل م ه ي ن ة) ا ل ه ي س ة , م د ا ر س , س ج ن , م ر ك ز م ر ق ب ة و ق ا ع ل م س ر ح ا ل ه ي ل ه ي ح ت ف ي م ل ج ع د ق ا ع ق ل س ر ي م ا و ا ل ط ر ق ا ل و س ل ع ة , ب ا ل ا ض ف ل ة ل ا ش ا ء م ق ا ل ب ل ي ة) ا د ا ر ة (س ن ة 1924 م ف ي م ن س ل م ت ا ل ر ه ي ل ق ر ي ب ة م ن ا ل م و ا ر د ا ل ه ي م و د ل ل ع ر ب ا ل ل و ن ل ف ن س ا .

وكان نتوج هالمهين فن حوال جه قتل م اليه وال جنوية بمساحة لثوية 12 م و ق ك ح س ق ل ن و ن ف ي ن ل ل ه ل م ت ر ة (retrocession) (وال ذي ع ل م ا ل ي ض م ا ل ا ل ك ا ل ت ب ل ا ع و ب ل ي ة ا ل ا م ل ا ك ا ل ب و ا ل ت س ي ل ع ل ه ي ق و س ي ع م ج ي ط ا ل م ر ك ز و ت م ل ي ا ل ل س ك ا و ف ق ع ق و د ل ا ر ي ة , م ا ن ا و س ع ك ا ن ن ب ي ع ل م ا س و ح ل م س ا ح ة ف ق ا ن و ا ل ا ل ق س ك ر ا ي ة و ق ر ب ل ل م س ا ك ن م ا ل م ص ا ل ح ا ل ا د ا ر ي ة .



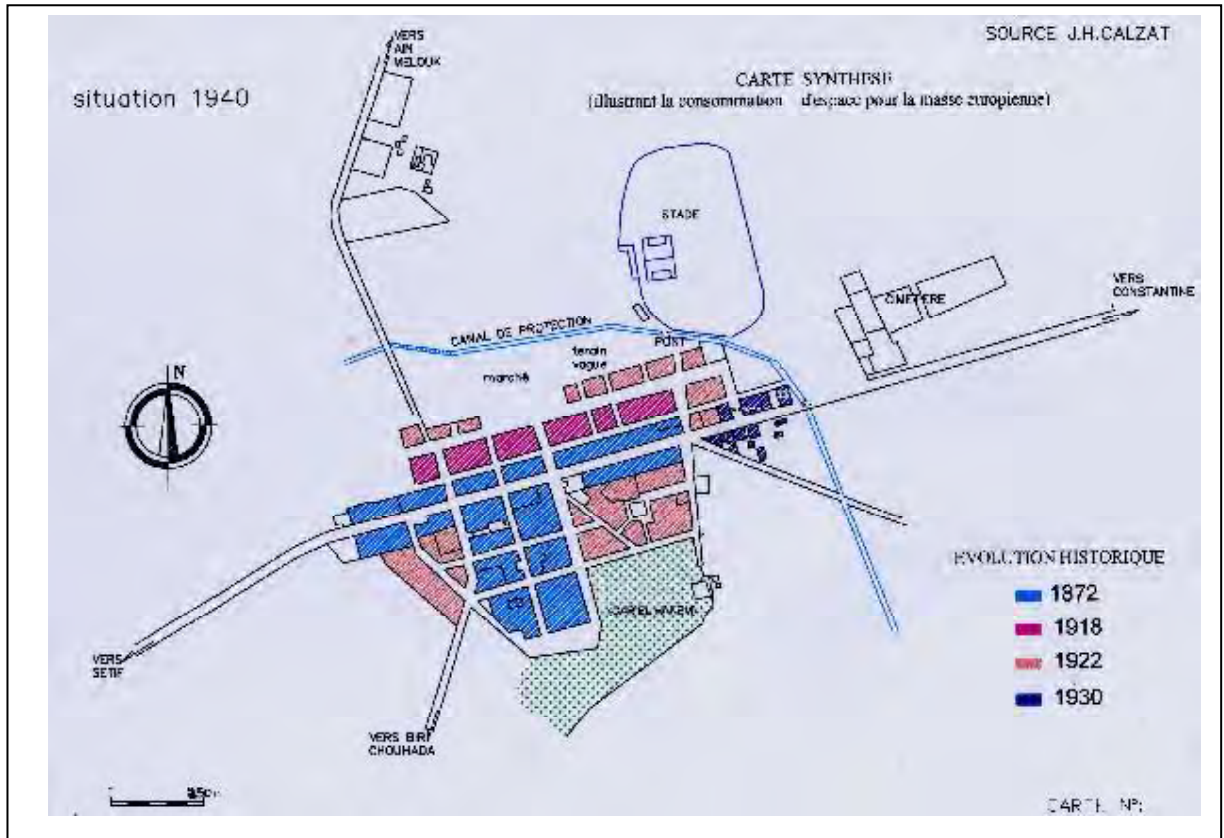
الصورة رقم 12) مقر البلدية قس ا ل عهد ل ل ا ت ع م ا ر ي (ا ل ص و ر ة ر ق م 13): م و ن ت ق و ل غ و م ل م ج ي ف ف ي ت ر ة ا ل ا ت ع م ا ر



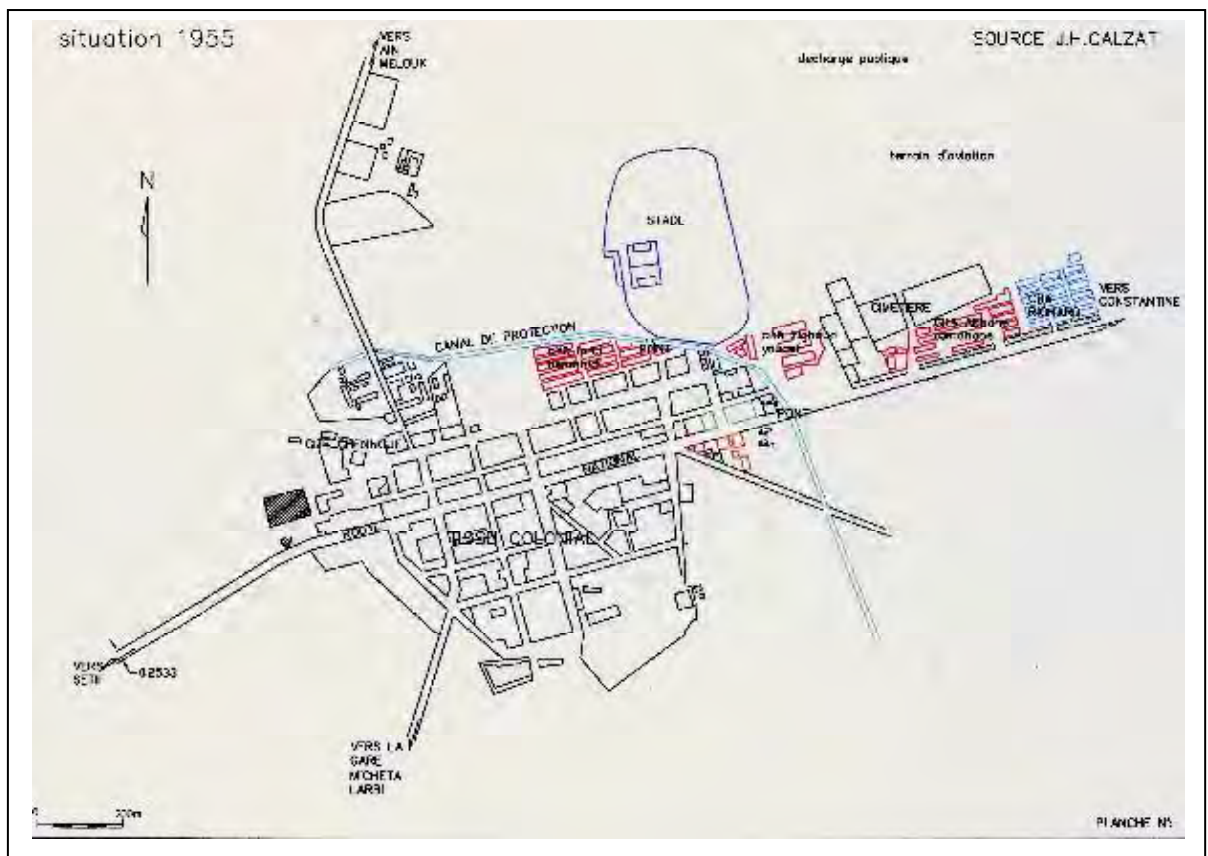
Vue générale

الصورة رقم 14): م و ن ت ق و ل غ و م ل م ع ي د 1245 م

التريك رقم 16 : مخططة هيئة مهن قنزل غوم ال عي دسنة 1241 م



التريك رقم 17 : مخططة هيئة مهن قنزل غوم ال عي دسنة 1200 م



- رشي فميلي قنزل غوم ال عي د .


II. 2 - لمرحلتان الثانية : مليون (1962-1974م):

خال ل هذه المرحلة عرف مركز المدينة نمو عمري بيئي نوعا ما حيث تم ملئ ملاءك 41.62 هـ ، حيث كان لمرکز المدينة المينة النصر بال أكبر قرارن قبلت جمع في الخضر .

II. 1-1 - مركز المدينة لتجمع لبيسي ():

في هذه المرحلة لتعرف المدينة تطور النوعا بال قرارن مع المرحلة لسيلقة حيث تم زنتب إكمال لجاز جي ع البيئي انك بيتركت قبل الانشقاق من طرف شركة H.L.M وتلخيف النقال قديمة، إلى أنزلت مساحتها 38 هكتار حول البيسي لمرحلي القويم حيث تم:

- ✓ إنشاء حي عين رمضان وحي لاشهداء .
- ✓ تأسس أولت حري صال جز لشمال ليشرق ليل المدينة (حي الصلعب) وللمسوى بـ: حي فيدوش مراد ونشاءت حري ص أو س كورت عبدلكري بل جز لشمال ليل رغبي ليل المدينة سنة 1970 م بالاضفة لإنشاء فيطقة المرفلق الموح و دقيين حي فيدوش مراد وحي ولسورت .
- ✓ إنشاعت حري ص بنبول عي د ولناحي لشمال ليل أيضا اللقوي، من عطل بلية)
- ✓ نطق ليل لئ ان ص ف جماعية الموح و دقيين القبرة والدرك الوطني ونوعية المسكن هيلس كن تلاق ليدي . و مهيتصل قبحي في غويوسف .
- ✓ ببناء مسكن فري في ال هطقة الوقاع قين مقر الدرك الوطني واقب ريقال ج هة الشروية من المدينة ومزيين لعوامل التي ساعدت على هذان موفرة بكات لصلصحي وشيك لقر ب طمي هاه لشر ب لي كمر بباء .



لصور رقم (07) : مدين غوالي عي د 1268 م

لصور رقم (06) : مدين قشل غوالي عي د 1265 م

II. 1-1 - لمرحلتان الثانية : حي جامع لخر ():

كما عرفت هة المرحلة ظهور اولن واقلت جمع في لشنوي "حي جاج لخر" والذيعي تبر الخفس الوحي د تلخيفي لاطغط على مركز المدينة بچي شنشأ اول حي و هو ملي عرفبـ " La Cité " ، و هو عبارة عن سلكن اتفريية ذات طبق راضي لوفة من غويتين وقاعة ليقال و مطبخ و مرحاض و حوش و هي مغطاة بالقريد ، هنا حي اضل من احقق دربـ : 1.61 هـ بالاضف لقت جي ات القاعية لتي نشأة ليلضا من مدرسة و مسجد .

II. 1-1- المركز لمدنة التجمع العنيسى :

خال ل هذه المرحلة عرف مركز المدينة من مودرن لىسي عا جدا ، حيثتم استهلاك 322.09 هـ ، حيث
كل لمركز المدينة العنيسى لى صرب الخبير قارن بقالتجم العنيسى حى جامع لخضر حيثتميزت هذه المرحلة
بالتركيخى على نوع جديد من المناطق المتمثل تقى انشاء مناطق سكنية حضرية (ZHUN)

II. 1-1- مركز لمدنة التجمع العنيسى :

خال ل هذه المرحلة عرف مركز المدينة ت حضرا سى عا حيثتم استهلاك مساحة 322 هكتار ، حيثيقدر
معدلالشغال السنوى أيد من 21 هكتار ، وهى عبارة عن مجالت شاعرقق عبأل جزاعاش روية، لاغوية
لوتنم الي قلمدينة، وقد وج متال سرقبال الهرام للمجلس لى قلمدينة قى إطار مخطط التعمير ال موجه (P . U . D) ، لذي
جاء سنة 1974 ملكبى لبعديل غاء القرن والفرنسى، وهذه الهرام جتتلقى قى:

- ✓ إنشاء منطقة سكنية حضرية جيدة (ZHUN) مسعة 6700 مسكن لجز فها 1109 مسكن جماعى و
2200 مسكن جماعى حى 20 أوت و حى A.L.N.
- ✓ بالاضافة لانشاء المسكنات الفرية و تخصصى صات (وبللمثل قى :

- تحصرى صرب حى إل خوقبورنى .
- حى ولسكوت عبدلكيم .

بالموازاة مع هذه الهرام للمجلس لى قلمدينة لجز عكسبىر من لى جى زاتال عموية والتمثل قى : 02 قلوبىات، 03
تعوسطات ، مركزتكنين بىك، دارالشبابو سكنات اجتماعى قى بىة.. إلخ (و كلتكلها وقاعق رى اعلى
طول الطرىق لوطنى رقم 05 مساعبلى كعلى ادماج ال ملن سى جلا حضرى لى قىم ول جى د . كم بلقبادت
المدينة قى هذه المرحلة من منطقة صرنا عى مساجها 210 هكتار مع بالجه لاش روى قلمدينة ، بالاضافة لى شركة
الوطنى قلموادالين اللى كى ت مبناء هلى فطقة مهدهق اللىضان .

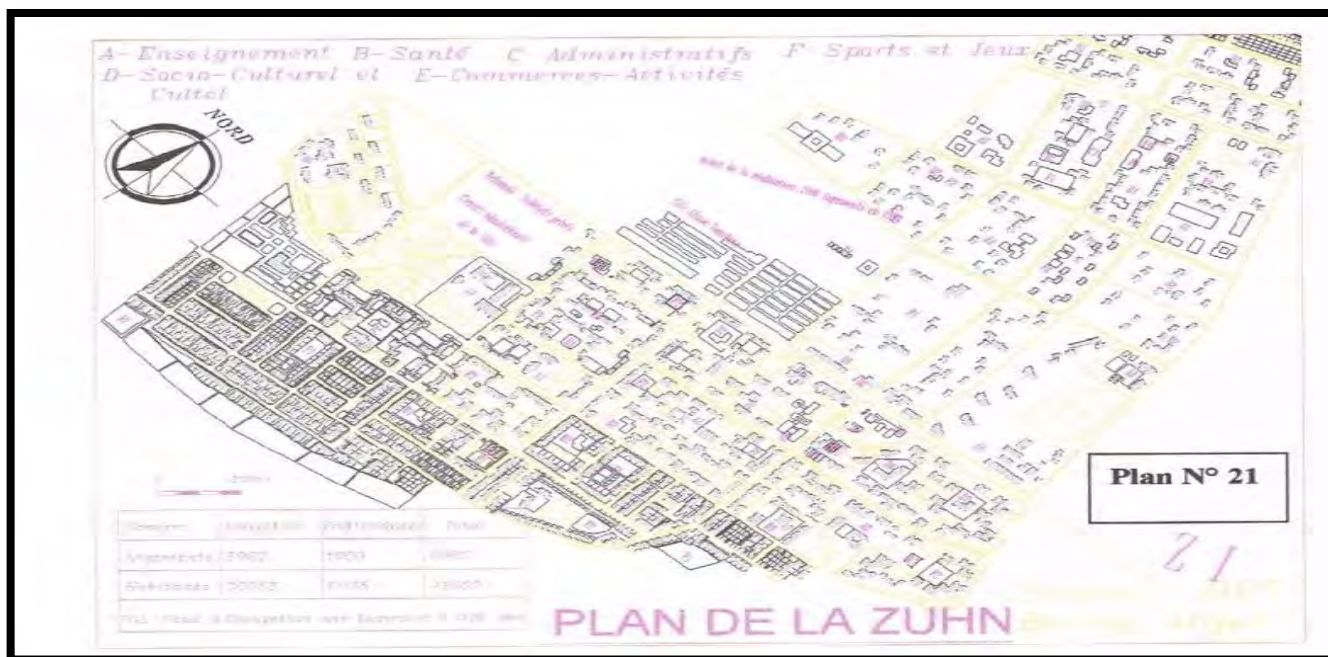
II. 1-1- التجمع العنيسى (حى جامع لخضر) :

امالتجم العنيسى فقد عرف نى ادع بى برة مقر انقال مركز ، حيثتم بلتة ملاك 7.58 هـ من الاراضى ، و هو
عبارة عن سكن فردى منظم بللضافة لى عبعض التجمعات المتمثل قى مسجد و مدرسة و مركز لى بى د . وقد
كلت عدة أسباب مسرعة لى لى حى حضرى ع من بىنها:

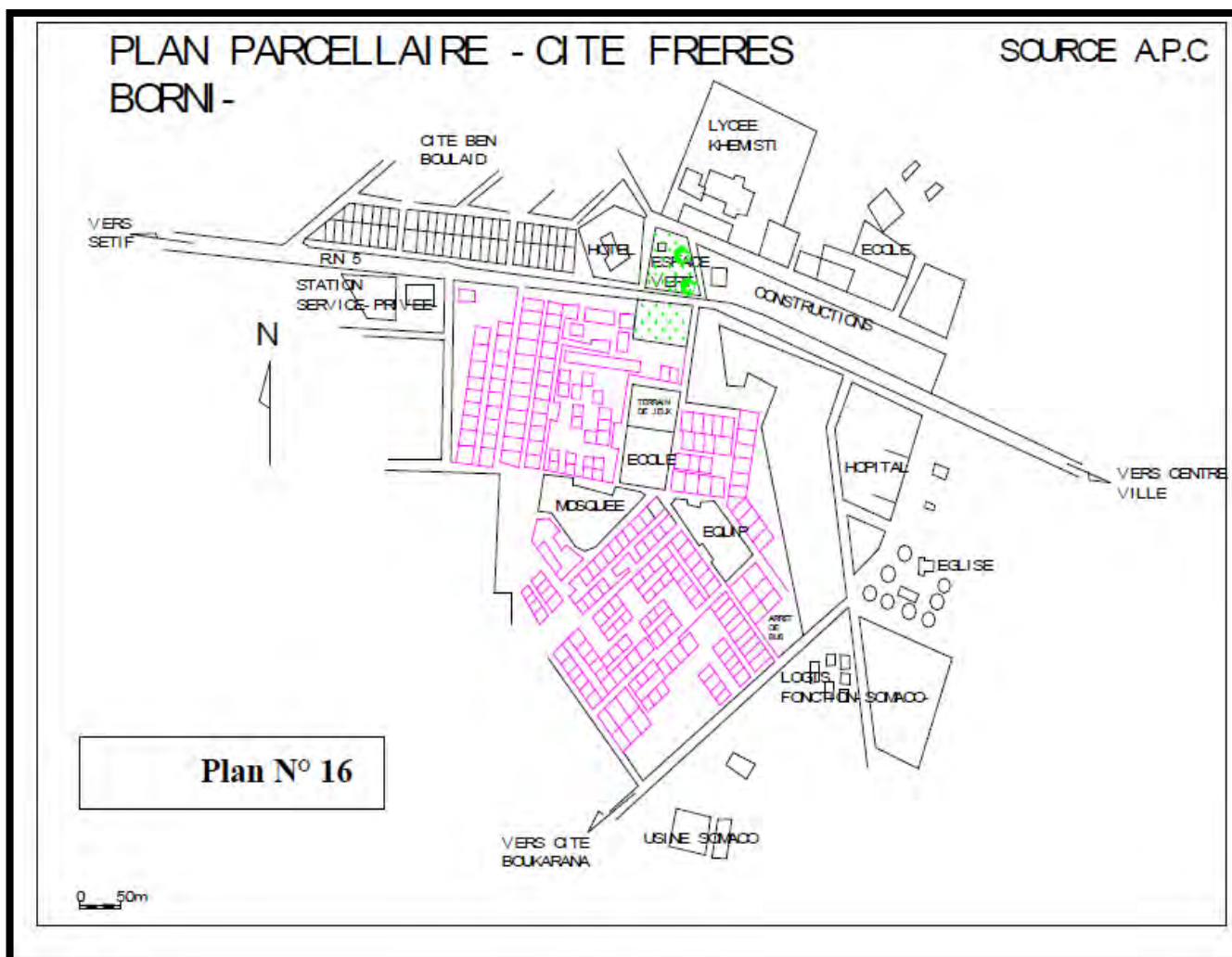
- ✓ ترقية المدينة إلى مقر دائرى حى بللقى م الادارى لسنة 1974 م ، كم اكاز لى تقسىم الادارى لسنة
1984 موبو فع الهى توسع المدينة ، حيث اصبحت تبلى عة ادارى الولى قى تىة و هى وللى قى لى بق عدم
كلت تبلى عة ادارى لولى قوسن طينة ، مما ادى الى توج طام سرق و طين إل بى كى ف للهرام لى سكنية من أجل
مواجهة أز ملل سكن لى كى عونتها المدينة قى هذه المرحلة نظرا لنمو اللى موعرفلى لام بى بىر اللى شمتها
المدينة .
- ✓ بالاضافة لى برة اضي اطاعقارية حول القىة القىمة .



الصورة رقم (08) : مبنى لى غومل عى د 1277 م



لشكّل رقم 19: المنطقة السكنية (ZUHN)



لشكّل رقم 19 لشكّل جزئي من حي الاخوة بوني

II. 4 - 1 (لتجمع على ثلاثى) حى جامع الخضرى):

في هذه المرحلة عرفنا أن جمع على ثلاثى ويتويج به عالى في النماذج السكنية ولطلاب على السكك بسبب لهجة الولاية
تتجه لظروف الولاية التي كانت تدمر بالبالد ، وتي جبال الـ المتزايد لحي السكن الى الـ ظهور نوع من
السكنات والتهذيبى: للسكن الفردي الفوضوي ، مما أدى لنتيجة ما كلفي نفاه المرحلة يفوق 15,98 هـ -
موزع قبيز للسكن الفردي لـ نظم للسكن الفردي الفوضوي ، موزعة لظهيلى :

أ. السكن الفردي لمنظم :

ولذي لنتلك مساحة هكتار 4.65 هـ ، ولتهيبات فيسكن انتفريه حبيثة و ما فوقها منتجيات و
مرفق عموية .

ب. السكن الفردي للفوضوي :

النمو لسى-ع و حج مهل لخير لمين ثقل غومل عيتولد عنه عجز في كحك في سير المجال بلارغم من
التجزئات التي خططت فـ هذا النوع من البناء لايخضع ليراعى ايقلون أو مخططاً وخص قبناء ، هذا النوع
مزال سكن لنتلك مساح تقرباً : 11.33 هـ - من الاراضى التي هي لمثلل خواص ، ويتم انقبقله
لمختلف اشكال التهيئة لعمومية و ناعداً لـ تجيزات و لمرفق لعموية



الصورة (12) : مينة ثل غومل عىد 1229

II. 5 - المرحلة الخامسة مليون 1228 - 1008 :

في هذه المرحلة فعت شل غومل عي بن ام جثري في م لي خصل سلكن و المافق المأسرية حيث أربل سلك ال فردي أخذ حص الأسد لثقدر من أح دل ش غل ب- 94,86 كفتار، و نم بين هذه الحصصات .

II. 5 - 1 - مركز المدينة لتجمع العيسوي () :

في هذه المرحلة فعت شل غومل عي بن ام جثري في م لي خصل سلكن و المافق المأسرية حيث أربل سلك ال فردي أخذ حص الأسد لثقدر من أح دل ش غل ب- 96.0 مافتار، و من بين هذه الحصصات .

- ت حصري ص بن بول عي د 616 ق طعة

- ت حصري ص م الوي 219 ق طعة

ت حصري ي ق عي بن الوادي و مركز إعادة التربيّة من أحته 0.93 مافتار

ت حصري ي ق عي بن لطريق الوطني المؤدي إلى عي بن لهوك و ت حصري ص CAPCS من أحته 11.02 مافتار .

ت حصري ص موجهين الوادي والطريق لولائي من أحته 14 مافتار .

ما هيّز هذه المرحلة و اسفاده المدينة من بن ام ج ج د مهفي مج اللسلكن والتجيزات القاعية قنكي تتواجبال جه فل ش طلبة و لجنوي فاش رقي ق لمدينة، و لثوق المرب:

✓ 128م سلكن نصف جم اعوي ج و لدمش تلة .

✓ 100م سلكن نصف جم اعوي ق عي ال مدخل لل شرق ق يل لمدينة .

✓ 140م سلكن جم اعوي O.P.G.I.

✓ 300م سلكن جم اعوي مدعم S.P.I.E.

✓ 20م سلكن جم اعوي مخص ص إطارات ال و لية .

✓ 210م سلكن جم اعوي خاص قبمشروع 1لهيون سلكن اعوي لقرار و يّس ال جم موية .

كما ظهرت خلال هذه المرحلة عي د من الحصصات و لك اعوي اتسلك على قبة ال سلكن ال ضم اعوي تبعة لل خواص و هي كلك الي :

كت حصري ص م الوي ب- 208 ق طعة.

كت حصري ص الإخوة قع اسب- 105 ق طعة.

كت حصري ص م 293 ق طعة ق عي بن لطريق ال مؤطوب لية عي ن لام ل و كفتو حصري ص هوار ي ب و ميين

✓ و ت حصري ص أخ ب- 160 ق طعة ق عي و جهال قرب م ت حصري ص هوار ي ب و ميين.

✓ عدت عي ل ي اتب م جموع 558 ق طعة ق عي د أسا بال جه فاش رقي ق لمدينة .

كت حصري ص ل خفة بو تي ب- 193 ق طعة.

كت حصري ص الإخوة عي ب- 216 ق طعة.

II. 5 - 1 - لتجمع لثنوي (حي جامع الخضر) :

في هذه المرحلة عرف التجمع لثنوي توسع عمر لثي ميعر ، حيث شتم اسب ملاك من أح قو د ب- : 8.36 م و هي قل من المرحلة لسباق ، حيث اسفاد مشاري عس لثوية جمعية أهل النهر ليل سلك ال فردي الي و ضيو فقد لث لثك الحصة للأبوي هذه الفترة ب الإضفة ل عضرالت جيزات ل اع موية نثل محلات ل و يّس ... الخ .

الملاحظ في هذه المرحلة هوسري ادل سلك ال فردي بنو عي ال فظم و الي و ضوي ب حيث ن ج د أن بل لية ركزت على هذا النوع من سلك رقي م خ ططت ل لثوية .

II. 6 - المرحلة السادسة ما بين 1008 - 1011 :

في هذه المرحلة نفذت بلديتي غومل و عي ب بن ام جشري في مدينتي خصل بلديتين من الامم خطل خماسي 2112- 2114 في مدينتي خصل بلديتين والى مرفق اول ساسريه اذ تقدر مساحه الارض بـ 27.59 هكتار، و من بين الفوائد حصص صالات .

II. 6 - 1 - مركز المدينة لتجمع الهنيسي () :

في هذه المرحلة نفذت بلديتي غومل و عي ب بن ام جشري في مدينتي خصل بلديتين من الامم خطل خماسي 1111 سلكن عمومي ترقيوي و ناعدام لتكامل سلك الفردي و مذايع و ذلك بغير سريسة النامو من اتقاي الى لام عمودي الى سلك الكبر عدد مائتين سلك ان في مساحه ٧٧٠ ، اذ تقدر مساحه الارض بـ 23 هكتار بالاضافة الى عضلات جييرات و التي تشمل قيسين متشقة بقدرة 121 سير و مرسه ببلطية .

II. 6 - 1 - لتجمع الخسري () :

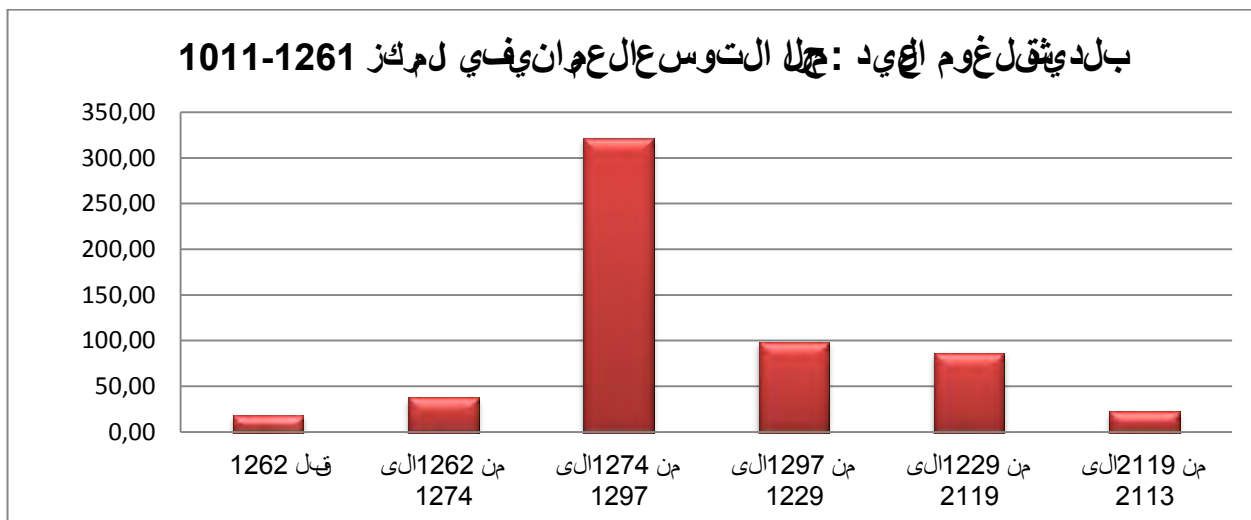
في هذه المرحلة نفذت بلديتي غومل و عي ب بن ام جشري في مدينتي خصل بلديتين من الامم خطل خماسي 731 مسلكن عمومي بلي جاري يقضي جنوب لتجمع الخسري بالاضافة عي ب بلديتين الى الفريال فوضوي متقضي لشمال الشرق بلي لتجمع الخسري اذ تقدر مساحه الارض بـ 4.02 هكتار ، بالاضافة لعدة مشاري عالتجيزات لام عمويه بثلثية و مقلبل بلية و مرفق لشرطة .

الجدول رقم (29) : مراح لتوسيع لامعمران

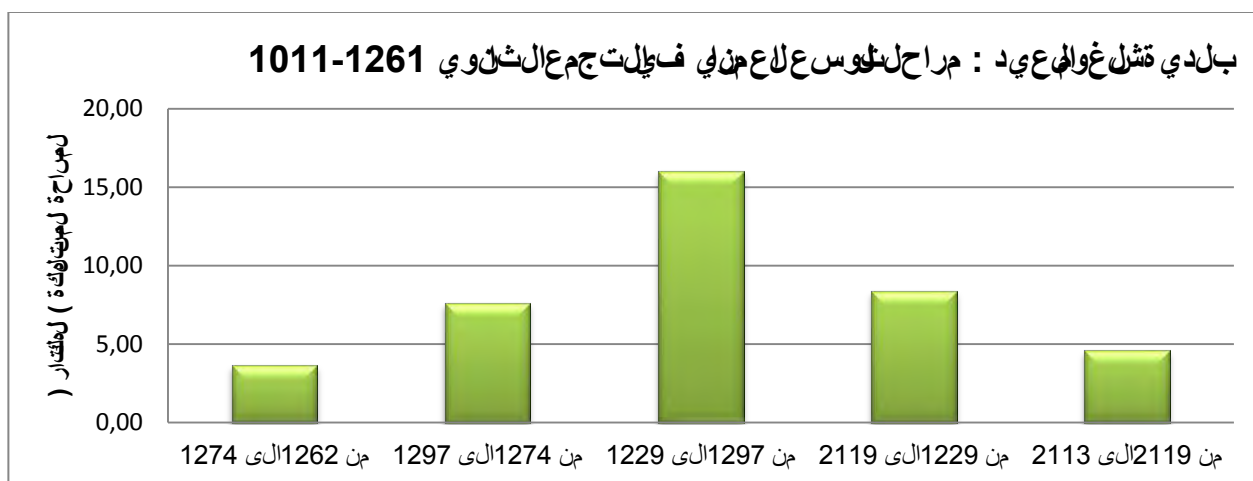
معدل الاسد هالك (هـ /سنة)	مجموع بلوية (لمس احه)-هـ)	لتجمع الخسري		مراح لتوسيع لامعمران
		لمس احه)-هـ)	لمس احه)-هـ)	
/	08.38	/	18,38	بل 0962
3.47	40.62	3,62	38.11	فلترة من 0962 لى 0974
25.35	329.58	7,58	322.11	فلترة من 0974 لى 0987
01.41	004.35	15,98	98.36	فلترة من 0987 لى 0998
9.49	94,86	8.36	86.5	فلترة من 0998 لى 2118
5.52	27.59	4.59	23	فلترة من 2118 لى 2103
/	626.28	41.04	586.24	لمجموع
/	360.44	05.82	345.62	بتوسيع على المدى القريب
/	64.21	/	64.21	بتوسيع على المدى البعيد
/	1052,03	55.96	996,06	لمجموع الخسري

المصدر: المصالح التوسيعية بلديتي غومل و عي ب

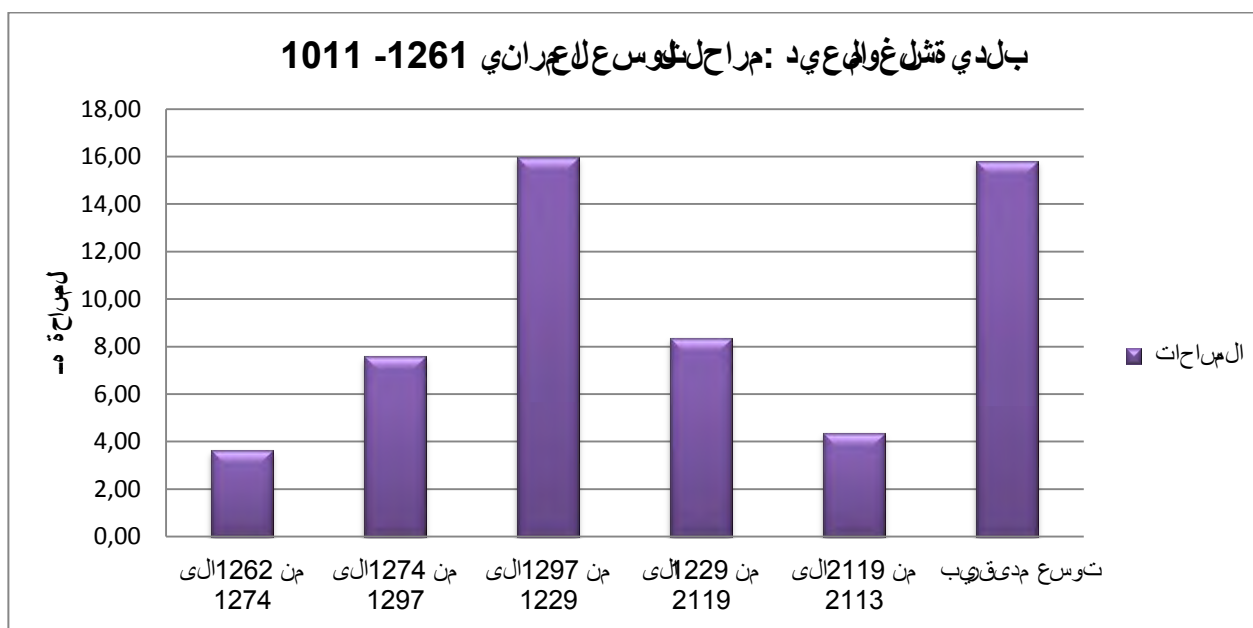
لشكلك رقم 11 :



لشكلك رقم 11 :

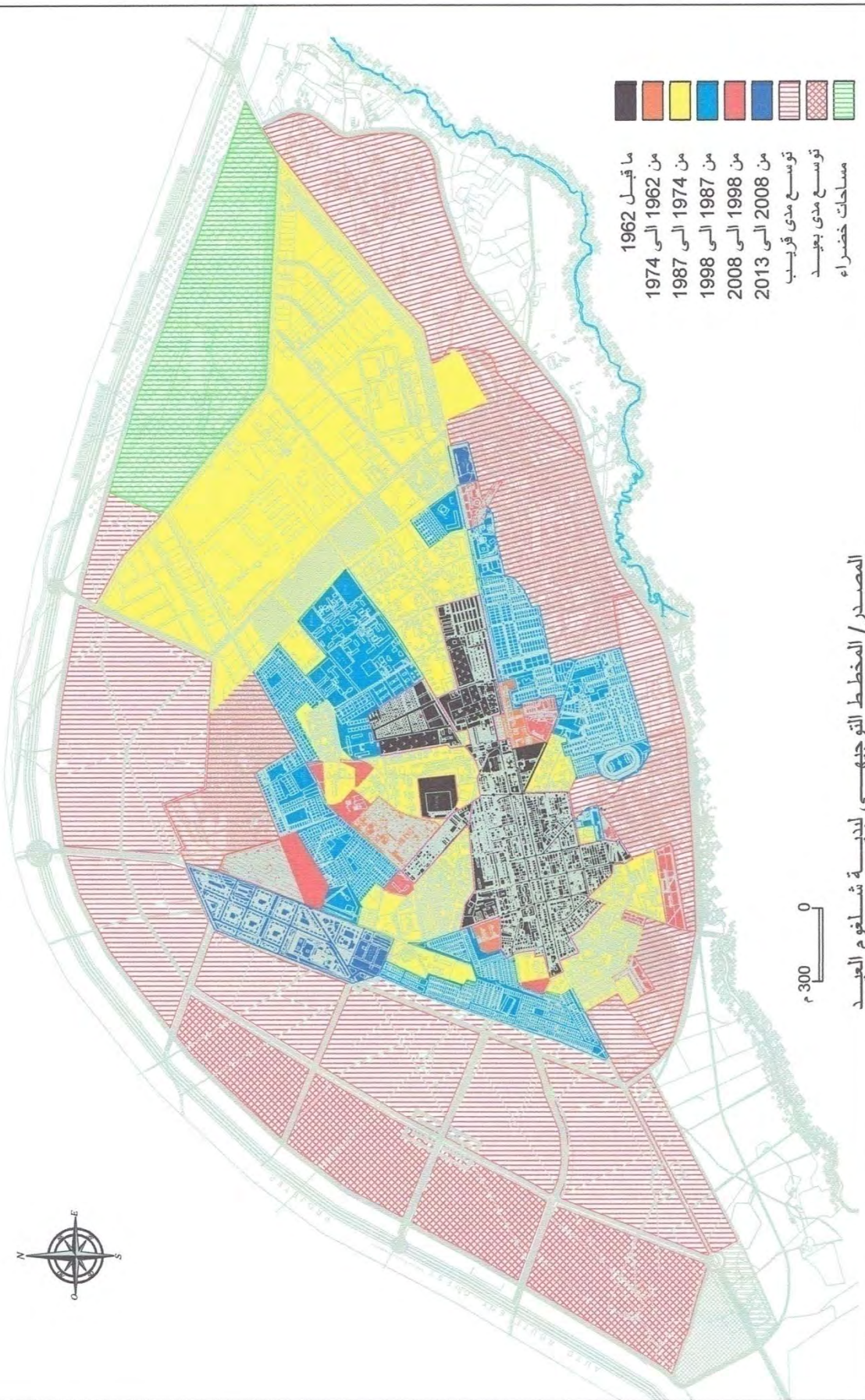


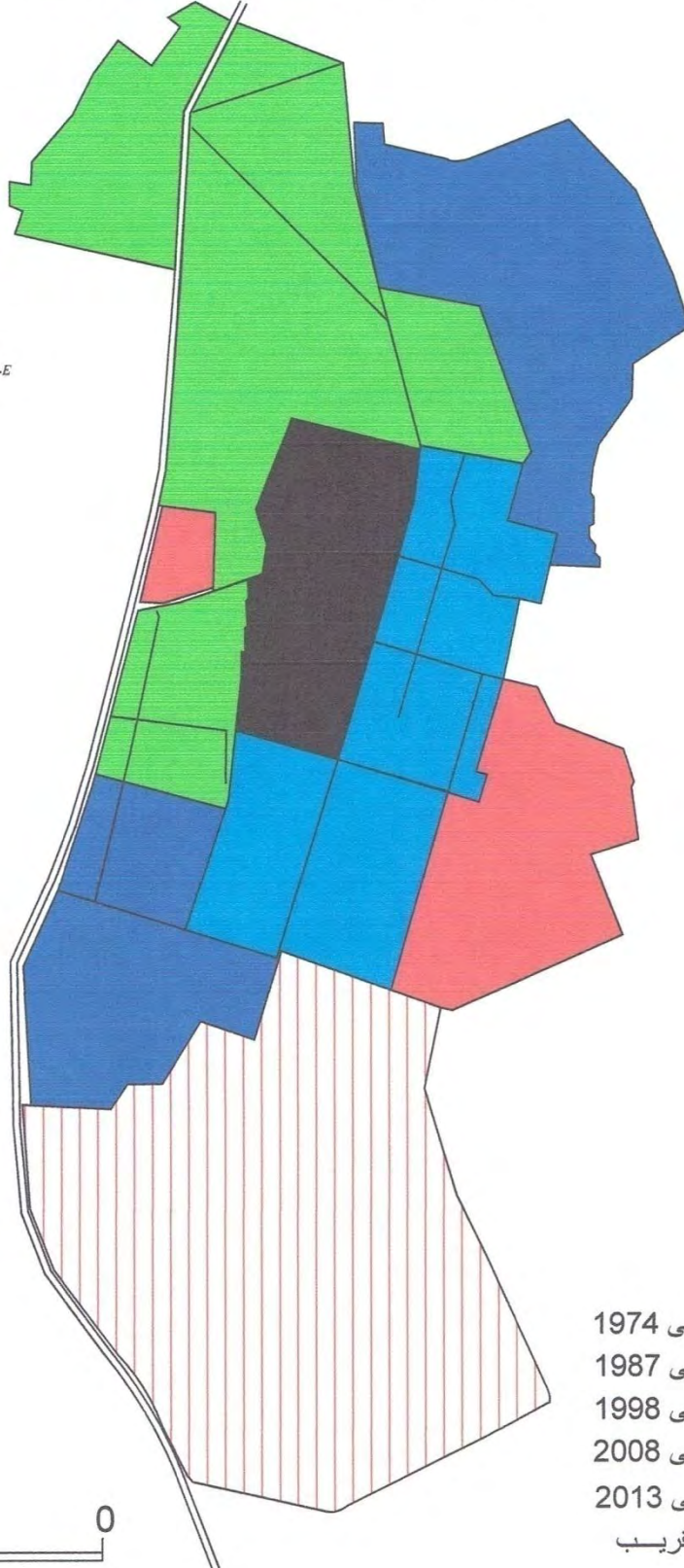
لشكلك رقم 11 :



بلدية شلغوم العيد
مراحل التوسع العمراني

الخريطة رقم (19)





- من 1962 الى 1974
- من 1974 الى 1987
- من 1987 الى 1998
- من 1998 الى 2008
- من 2008 الى 2013
- توسع مدى قريب

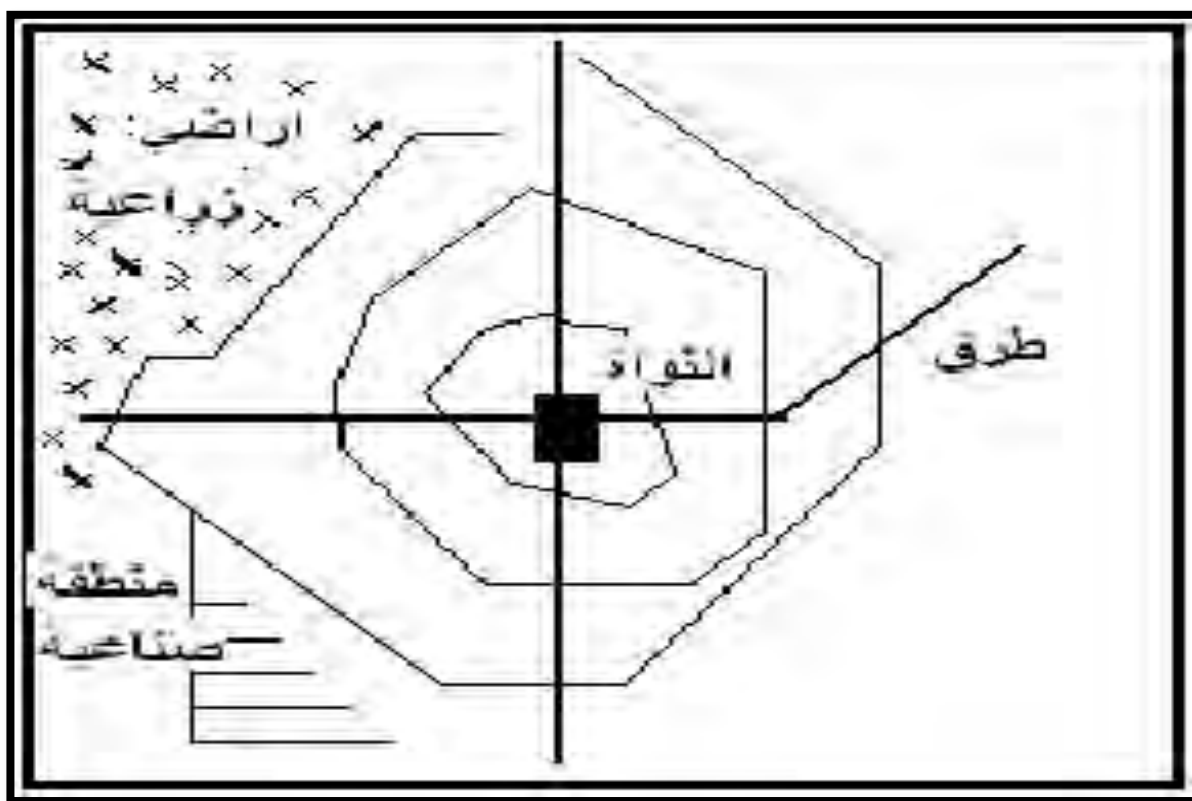
0 200 م

المصدر/ المخطط التوجيهي لبلدية شلغوم العيد

II. 7- اتجاهات توسيع العمران :

نشأت مهن مثل غومل وكدوك وغيرها من المدن في المناطق الداخلية والتي كانت محطات استيطانية (مدن استعمارية) لأغراض عسكرية (الصلابة) الحربية (متميزا بمخيمات شطرنجية أحادية المركز الحربي الأوروبي) تليها الأحياء لعقوب الضواحي وبطريقة عشوائية، وكان لتوسيع العمران الأولي هذه المدن فوق خطة الحربية أي على شكل دائري لقي في فني عدل كجاءات متعددة لاصطدام بعوائل قتلخفة كاستتب لمي غييرات جاه التوسيع العمران ، وفق تقسيم كجاءات التوسيع العمران حسب مراحل زمنية لم ينفذت التي أدت إلى غييرات جاه التوسيع 7 و المراحل أ همها :

لشكل رقم (24) : اتجاهات التوسيع العمران

**II. 7-0- طرح ما بين 0962 – 0987 : نموذجي شكل نظري :**

كان هذا شكل من النماذج التي اابعة و ماساعه كان عاملا لظهور غولي والتعمير في التوسيع 7 حين كان النمو ابتداء من النواة الست عمارة 7 كجاءات عمارة في النواحي كدائري ماست اللال جيوب الوجود داول المناطق لعمري قس وافي لجازس لثباتات و تجميعات عمومية لاسوت مرت سنة 1100 م لي بطلب حجاجين الطيبين والتعمير في وادالرم الفيلال جنوب و وادنكر في لشرق و ظلمهم التي تهدب خطل في ظان .

II. 7-2- المرحلة ما بين 1987 – 1998 :

في هذه المرحلة كان كجاءات النمو لعمري في لشمال و غرب مركز الدينة و هذا بسبب مولد التوسيع الذي يساعده التوسيع ونوعيته لثباتة 7 بالاضافة لانجاز بعض المشاريع لعمومية كجاءات تجميعات (الجيوب بالي ال زال تفارغ في لشرق وال جنوب .

ب. التجميع العشوي :

بالنظر لتوزيع التجميع العشوي - حي جامع لخضر فقط تم بلت ملاك مساحته 21,68 هـ - حيث نجد هذا النوع من الأراضي يبقى في مركز حي جامع لخضر أو ملي عرفب - " la cité " .

III. 1 - أراضي ملك الخواص :

وتتبع في مساحته 125,96 هـ أي نسبة 19,46 % من مساحة مجال الدراسة , وهي موزعة على التجميعات العمرانية كالتالي :

أ. لمركز :

تم استئجار مساحته تحت درب - 103,82 هـ من الأراضي المتباعدة لخواص في التجميع العشوي بلبلية , حيث نجد في حي الخواص في الجهة الشمالية والجنوبية طاش مليه والجنوبية طاش رقي لمل مركز .

ج. التجميع العشوي :

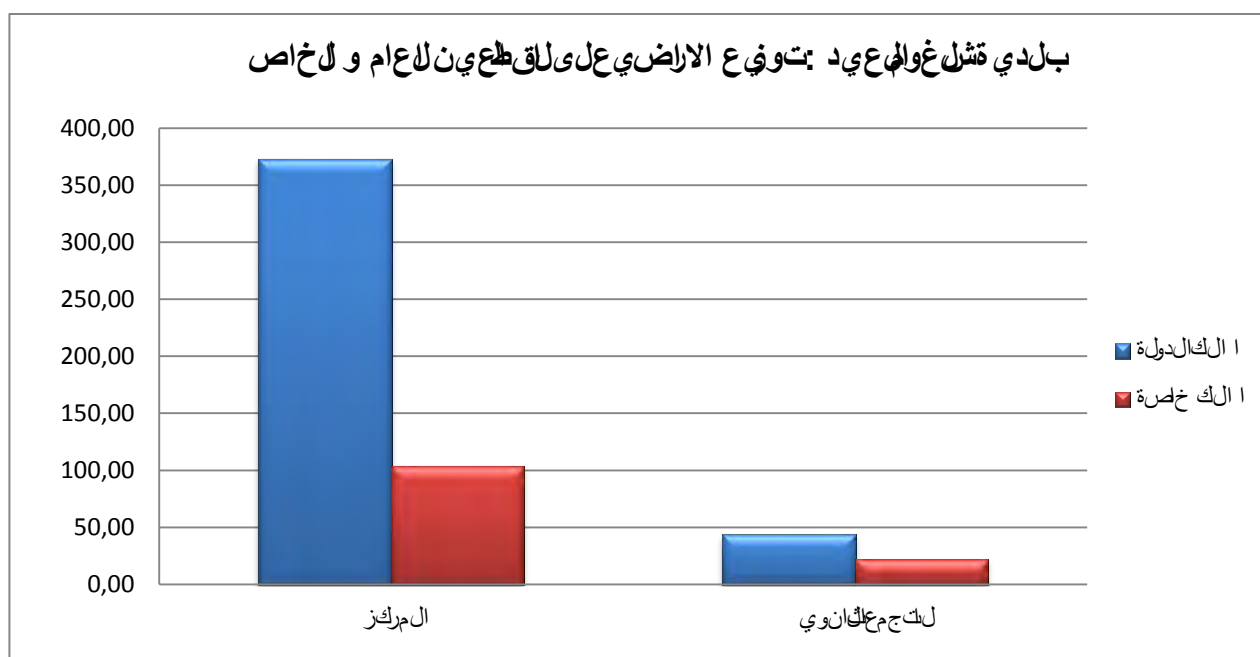
بالنظر لتوزيع التجميع العشوي - حي جامع لخضر فقط تم بلت ملاك مساحته 22,13 هـ - حيث نجد هذا النوع من الأراضي يبقى في الجهة الجنوبية فقط التجميع العشوي .

جدول رقم 10 : التوزيع الجغرافي

النسبة لؤية) % (المجموع	التجميع العشوي (حي جامع لخضر)	لمركز	
44,94	290,89	2088	269820	املاك الدولة
19,46	125,96	22,13	01388	مالك خاصة
35,60	230,41	2583	21583	مستثمرات جماعية
100	647,25	68,84	578,41	المجموع

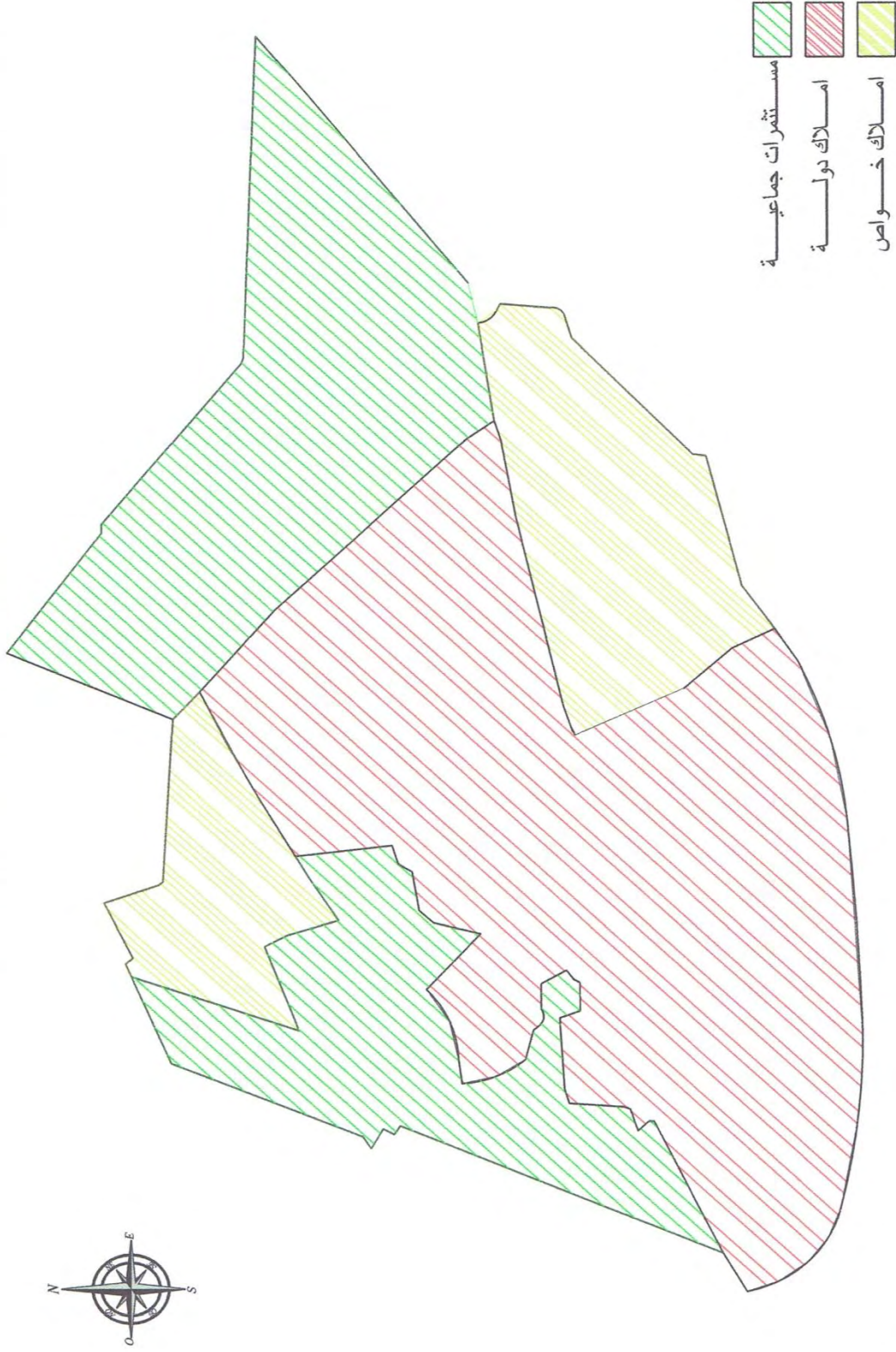
لمصدر المخطط الجغرافي - شغل والبيد

الشكل رقم 20 :



بلدية شلغوم العيد
العنوان/ الملكية العقارية - المركز-

خريطة رقم (21)

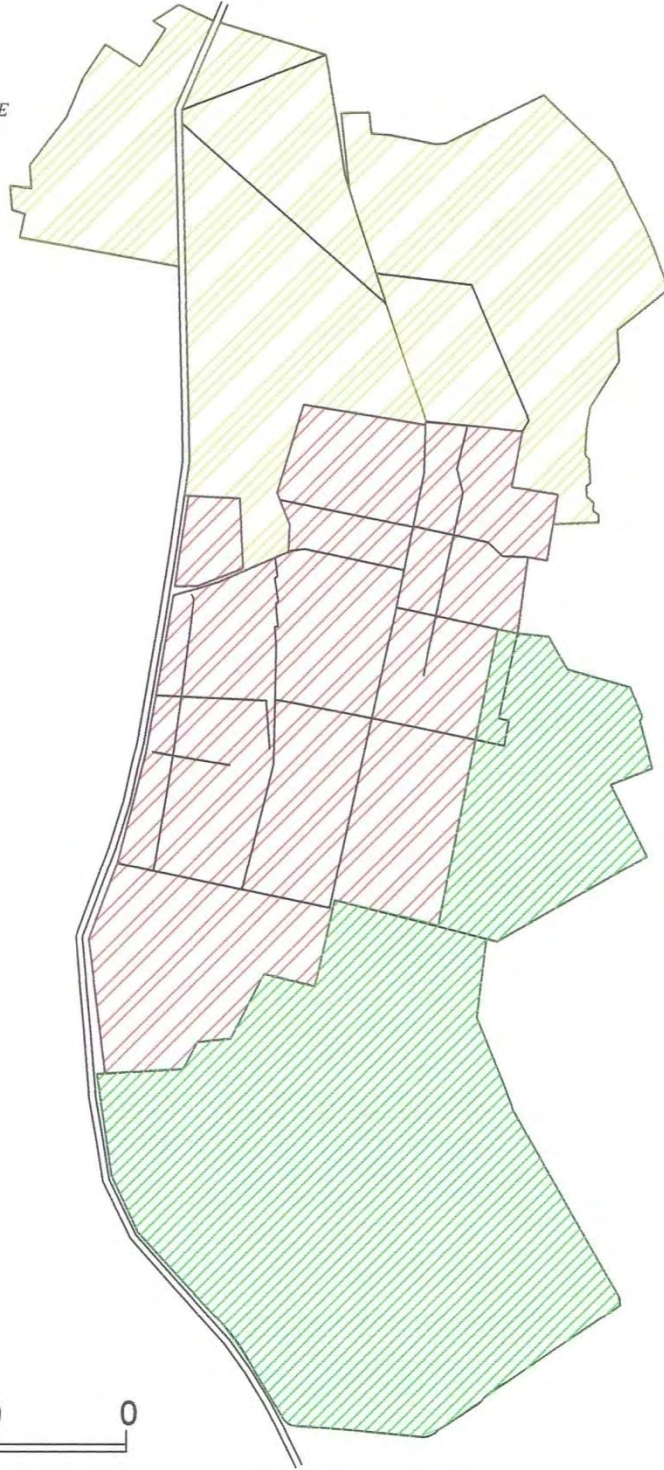


400
0

المصدر: مديرية املاك الدولة+معالجة شخصية

بلدية شلخوم العيد
الملاكية العقارية - حي جامع لخضر-

خريطة رقم (22)

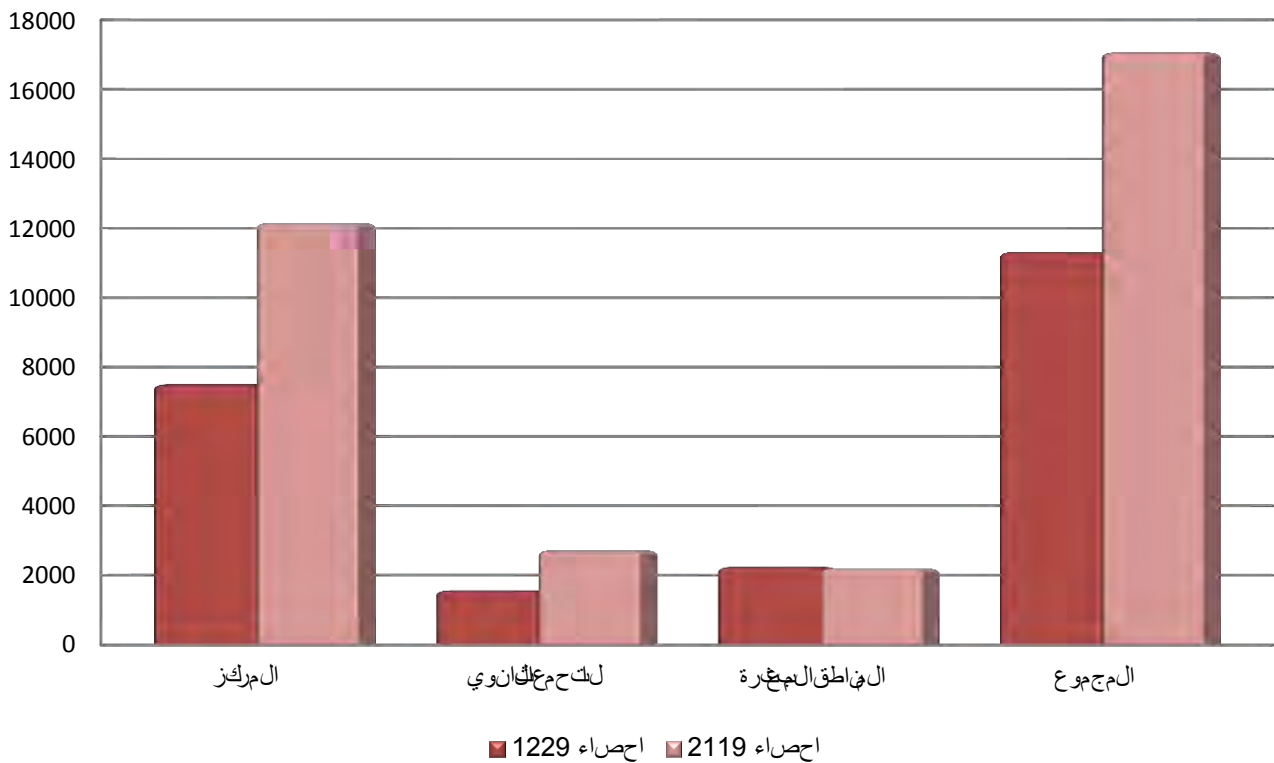


0 200 م

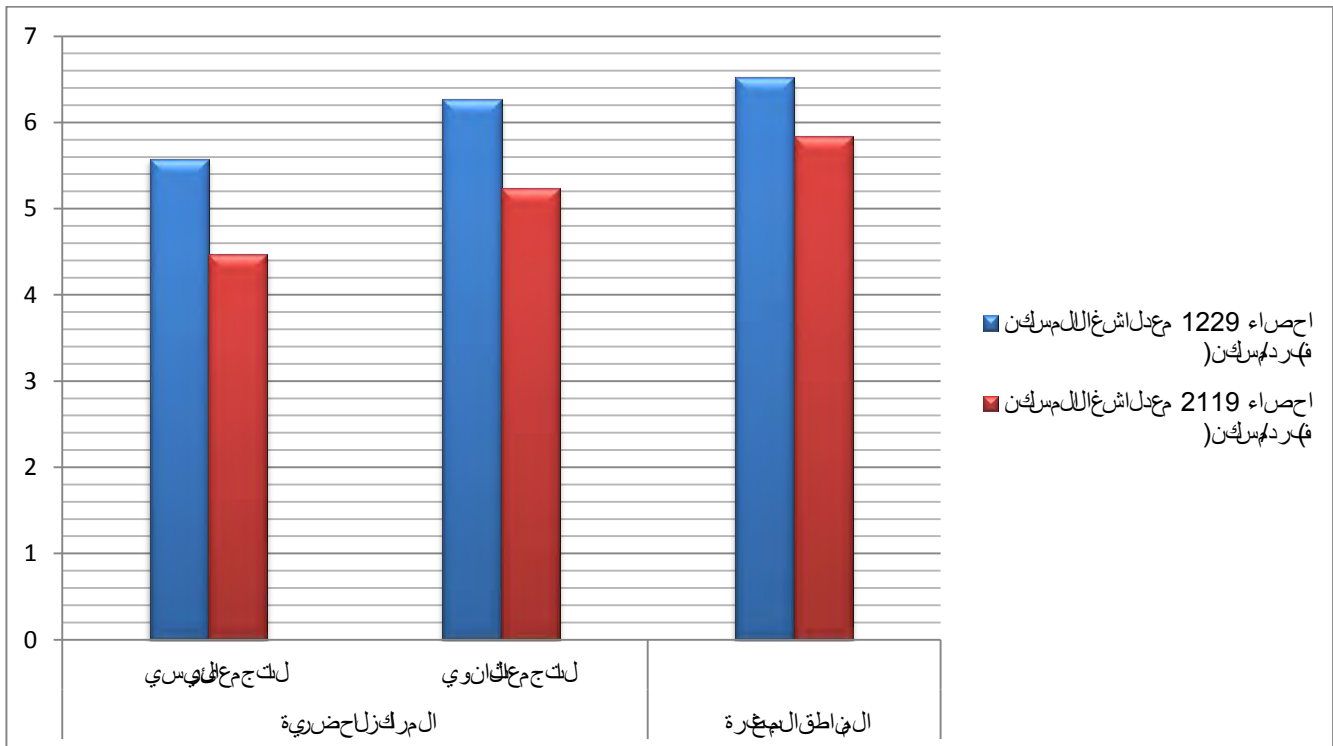
المصدر: مديرية املاك الدولة+معالجة شخصية

- مستثمرات جماعية
- املاك دولة
- املاك خواص

بيئة شغل واهلي عي د : بتطور الـ خلوي الـ قني ة 1008-1228



شكل رقم 27 : بتطور معدل شغل الـ مسكن 2008-1998



ج. النمط الفردي قلوبوي :

وهو نوع من المساكن التي تتوسطها عتبات طبقية غير قلبية أي لا تخضع لأي شكل في اشكال التي هيئة
للاعمارية بحيث تنال حظتها في الشوارع وضيقها بالاضفلال في ابناحها فبالشركات الربط من كهواء و غاز
والطبشك فالصفي الصحي زهيتشر هذا النمط يشاطب في الكج مع الكلوبوي حي جع ل خضرنذكر منها :
حي لنبش و صحر اوي .. الخ , امفي مركزال مدين لنبسبة قلل نوعا ما حيث نجد هذا النمط في قصى الجهة
للشرقية وكذلك الجهة الغربية , ويعدون شواؤها الى طبع 1984 م , كما تتميز هذه الهمبال كتملاقس كلبية
للل كفي افاق الي قب الرغم من الوبيل حضري التي تعطي من نقص في الكلمة للمجال للمعماري .

IV. 23 - لساكن لجماعي ولصفا لجماعي لحيث :

عومتيبة شغيم ال عي دل الكثير من مشاري لبل لكنت ال جماعية وكذلك ان صفا جماعية لاجتلي لاطل بالتمزيدي
عل لساكن . لولبية حاجي ان لساكن التي تصاعدت يربطت عت رقيتها الى مقر الكائرة 1984

أ. النمط لجماعي :

يعد هذا النمط من المساكن جد مهم لان هي حوي يثا فكتبيرة من المساكن و في صا خاص غري بتركز هذا
النمط من المساكن في الجهة لاشرقية لبل مينة جي شي قدر عل وال عمارات ب (R+3) و (R+5) ويضم هذا النمط كل
من : حي 1109 مسكن , حي عدا الشباشا , حي 500 مسكن (CNEP) , حي الشهداء , ال حيال عي كربي .. الخ
و حالفها عموم ما تموسطة الى جيدة .

ب. النمط ن صفا جماعي :

هو عبارة عن مباني ذات تنوع اعص غير (R+1) تتماز بوضعية حسنة من حيث ال غرف والتهيئة ال دخلية ,
بالإضافة لها لى مسكن م دخل متقل , حيث نجدها ب: حي 500 مسكن (CNEP) حي 128 مسكن شم الا وهي
قليل قوحتها جيدة .

لصور رقم (10): نمط لساكن لجماعي

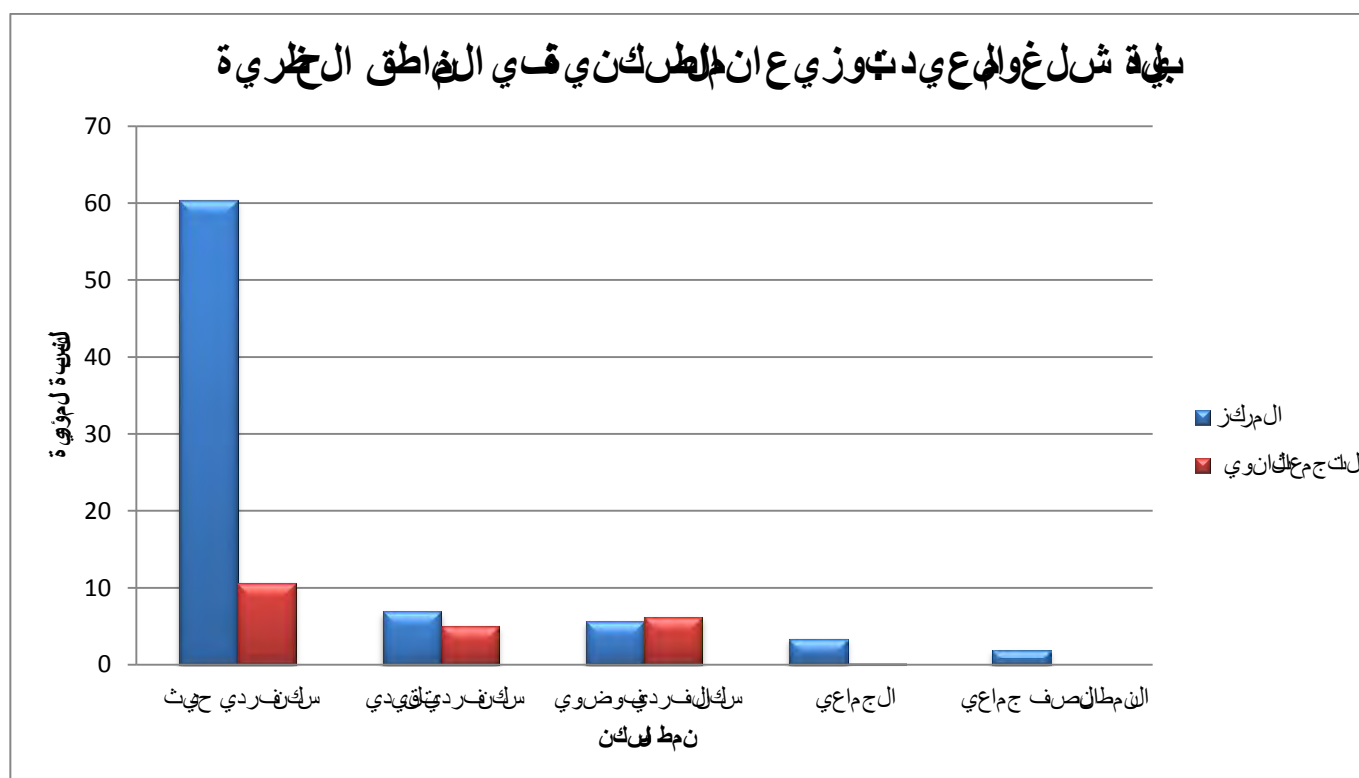


الجدول رقم 32 التوزيع العام لأنماط المخاطر في المناطق الحضرية :

المجموع	لنماط المخاطر					العدد / النسبة (%)	اسم المنطقة
	النمط لنصف جماعي	الجماعي	لنماط فردية				
			موضوي	الحيث	مقليدي		
9173	228	393	657	7089	806	العدد	شغل والمعيدي
78.03	1.94	3.34	5.59	60.31	6.86	النسبة (%)	
2582	00	15	728	1248	591	العدد	بقرة
21.97	00	0.13	6.19	10.62	5.03	النسبة (%)	
11755	228	408	1385	8337	1397	العدد	مجموع المدن
100	1.94	3.47	11.78	70.92	11.88	النسبة (%)	

المصدر: التقييم الفرعي البناء والتعمير + معالجة للمخاطر.

الشكل رقم 28 :

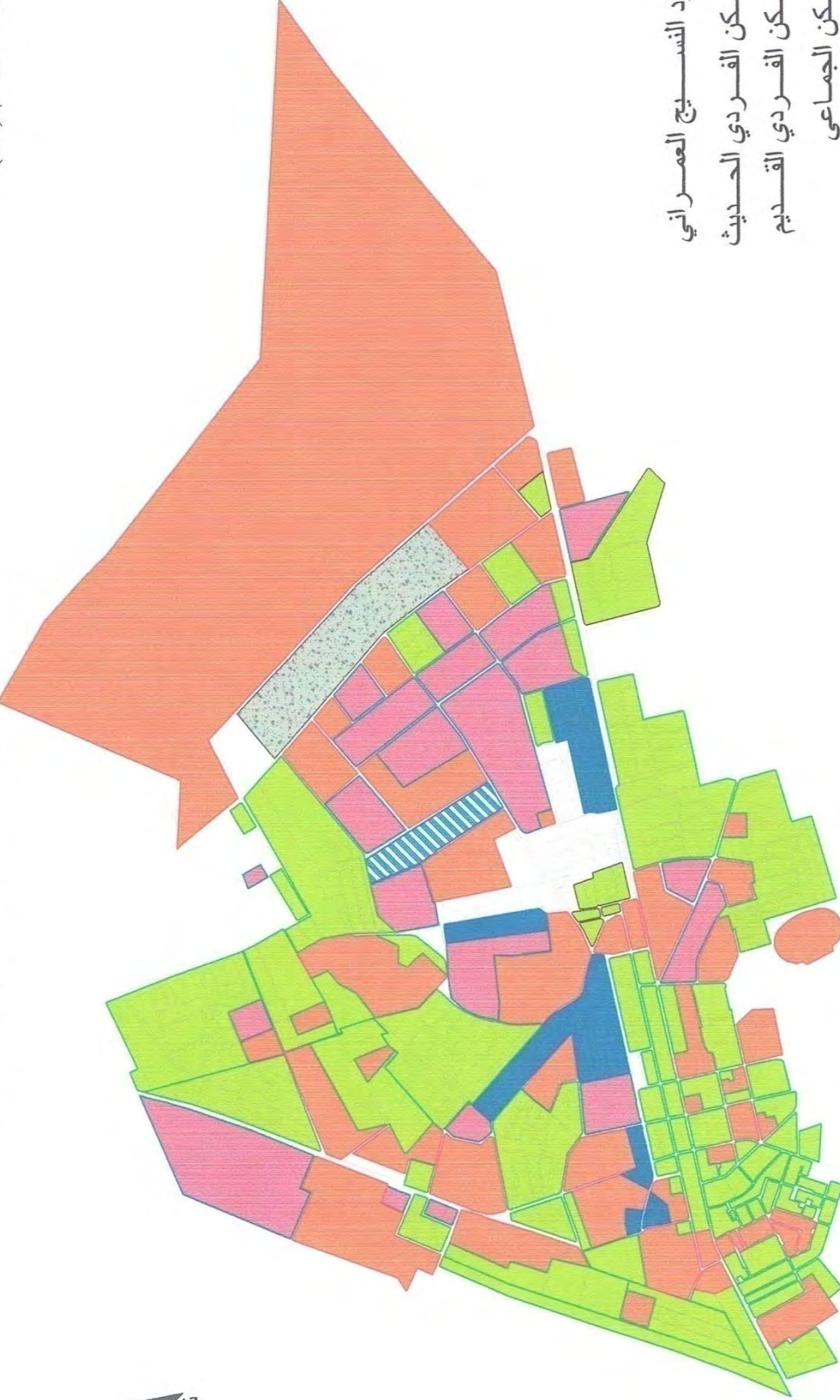


الاحظة :

الخط سري اذ قلل كل الفردي بمؤية شغل والمعيدي حيث نجد ان النول ركزت على هذا النوع من المخاطر في مخططات التخطيط.

خريطة رقم (23)

مدينة شلغوم العيد: الانمط السكنية (المركز)

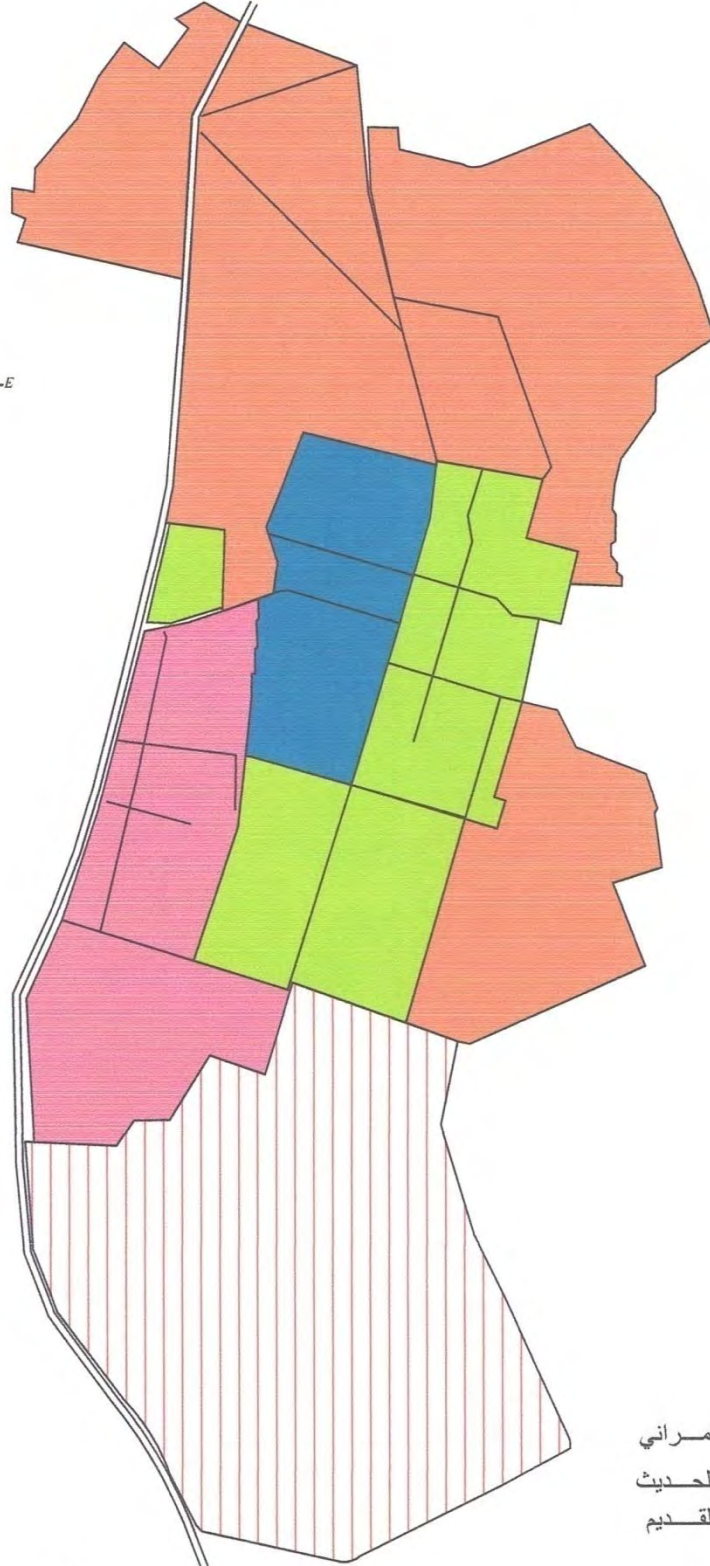


- حدود النسيج العمراني
- السكن الفردي الحديث
- السكن الفردي القديم
- السكن الجماعي
- السكن النصف جماعي
- تجهيزات ومرافق مختلفة
- غابسة

500م 0

المصدر: المخطط التوجيهي للتهيئة والتنمية 1/5000+معالجة شخصية

بلدية شلغوم العيد
الأنماط السكنية - حي جامع لخضر



0 200 م

المصدر / المخطط التوجيهي لبلدية شلغوم العيد

IV. 3-3 - الخصائص و أنماط السكنية لتوزيع الخبز المركزي لورفي:

لقد عرفنا كقوي المجال للريفية حولات هامة لتكبد إدخال لمطس لثوية جي دق في بلن اء من ذ الاسق ال لي نوب على المجمع لرفي لان مطلقا ليعي القوي يتوزع في ظل بصفتك شرفي هذه المراكز جي تستم في زبواج هة صماء وهي ليعي قبموك ولثوية م لجة وهذه المثل يت مبرج ال قته ولثوية وبي بحاجه ال يتدي ال تستكون من طبق ارضي + ال طبق اول فيب عض الخي ان ويتسب سن سقم ح لي وظيفي معر عن طيعه ال مضمم ع فجل التي جمعات ذات اصل اسرات عماري, حيث كتبت عبارة عن مزارع و هالكس غيرة وبقارنة ذا ال مضي مع التطورات التي ش هت هني هي دار ال سكن لجهها تشك في نواة ال القوي ع غير ل مجال لرفي كما ان الدولة دور لثوي في هذا المجال أهمها :

أ. نمط الحيت شد:

هي مسكن ذات طبع استعماري شي ت خ القبة ترسي لسة التي و رقبت حري قب هفت جي الخس كان و مرقتهم, يتجاز ال محتش بس اطلق كلوه تقوي هك ال لخليه ال قباخسة بيوت ال جدران من ال حجارة المسلق فوهو مرلق رميد الاحمر, يتلوعه لاتي عدى ال طبق الارضي, طرئك علي مغيرات وصل ال طيقين و و مسكن يتقو لأبسطل شروط الضرورية وبيوت هذه الحيت شد اصصي صل غرض فرض ال لعة على مسكن لنوع هم متقوي طامس اع دقل م ج اهي ن .



لصورة رقم 10) مسكن في لرفي م .

ب. نمط سكن ال فرد ليق دي امهت عماري :

هون مط لثوية الاستعمارية, يشك ال قبة ال قريه (تيكون من بلاني محدود ال ائواع طيق) سكن ارضي (مادقبن ال حجارة ول لياج ووسقه قري ح مر اع ل ونب عض ال مسكن ع لي من ح الة اشرطي هة نهد هورة بسبب قدم عمره.

ج. نمط سكن ال لثوية ق ل دي و طيناته ال لخليه :

هذا النوع مرلق نيميز ل ل لثوية مسكن ان وتكون من :

- ✓ لمدخل لثوية " : ال مدخل في ل مسكن لثوية يكون على شرك فضي اي سمح ال مفضلة على حرمة و تق الي ا ه الي المنزل .
- ✓ ل حوش هو فضاء معزول عن الشارع ويكون عادة ذو شك مسطح له عدة وظائف جي ز ال كل, ال لثوية, ال لثوية " كلم له وظيفه من ا لجة " الاضاعة, ال لثوية " .
- ✓ بي لثوية وف : مفض اي ست عمل لثوية ال لثوية وف .
- ✓ ل لثوية : عادت طي على م جي طال حوش وتستعمل لنوم .
- ✓ ال م لثوية " لم طبخ " : مفضي لست لثوية جي ز ال اكل ويخوي على م قد .
- ✓ ال م لثوية هو فضاء م لثوية لثوية ال لثوية ال لثوية ال لثوية .
- ✓ ال سطل سوي عمل لثوية ال لثوية .

د. ن مطلبين اعلاذاتي :

بعد سنة 1962 تأخرت البنية التحتية لانظرالى عصر الينكرفي المجال اليفيالى غي لسبب عينا تتي جقق ل
الزمة القصاية و الاضمايعة التي وبتتها عن لالعهدالست عماري فبدأت بتدعيم بلنااءال فيفكان حجم الاجاز
رمزي في كامل التجمعات التي جققص اللمكريات, كما اخذت على عاق هياضككالي لاجاز مسكن فية
لفال على تبت واصل جهودال بولق خلقت وازرفي للتحولات اليموغرفية لذا قامت بفتح المجال للبناءال خاص و
كان في كم مطلقا الشرفيات, انفقست للسعيينات والشرفيات هيرق طبقة الاضماال علم اليفي عامه و
بالتجمعات على وجهالخصوص.

ه. ن مطلبين اليفي لحيث: كان هذال نمط مرزولكن على شكل تري مالمنازل قبل 1994 الم قدرب-

120.000 دج مقدم مرزول البلية

ظمر هذال نمط في سنة 1994 اي فيتأسيس المرزول ووطي للسكن (FONAL) ببحث كاري عرف بلم "
للبناءال نئي " - auto construction - وكل يتق درقيمة الاعلة لطاية الغصصة للشخص الواح ب- :
120.000 دج, فقد عفت هذه الصيغة لتعاش امتزيطفضل الرفع علم حسوسل فيمة ال عمل لمالية التي تقدم
لطايب الاعلة, هي تتق لت من 200.000 دج الى 500.000 دج و اخيرا 700.000 دج. مملثا الكرفي هذا
البرنامج مو دم جفي إطارال مشرايع الجورية للينية اليفي فهو مدعم من طرفال بولة ألجل خدمة الرض قد
اسيقتا ال بلي في سنة 2002 من 12 مسكن, و من 710 مسكن من لم خطط لخماسي لثلي 2010/2014
لتصل الى مجموع علي قدرب- 824 مسكن و هي موزعة كم يوضح ال جدول رقم : 33, كما ان لاطل يفي
زي ادمت مة السقادة من الاعل لمالية لمضوحة من طرف المرزول ووطي للسكن هي تتجاوز علم لفات



المودعة على مستوى مجال البلدة الاكثر من 2200 طلب.

الجداول رقم 33 وضع عواقب بناء ليغبي 2002 - 2014 - بليغش لغوالي عى د -

المجموع الكلي	لسكنات تغير لموزعة	السكنات لموزعة				لبرامج
		مجموع لسكنات لموزعة	لسكنات لاغير مطلقة	لسكنات لمطلقة	لسكنات لمنتية	
01	/	01	/	/	01	0993
22	/	22	/	/	22	0994
17	/	17	/	/	17	0995
08	/	08	/	/	08	0997
29	/	29	/	/	29	0998
02	/	02	/	/	02	2112
00	/	00	/	12	19	2113
65	/	65	/	15	61	البونامج لاخماسي 2119/2115
26	/	26	/	05	00	بونامج 2119
701	/	701	389	291	30	البونامج لاخماسي 2104/2101
901	/	901	389	302	219	المجموع

للمصدر للمديرية التقريري لبلدية APC

IV. 5- النهي — تسليمة — :

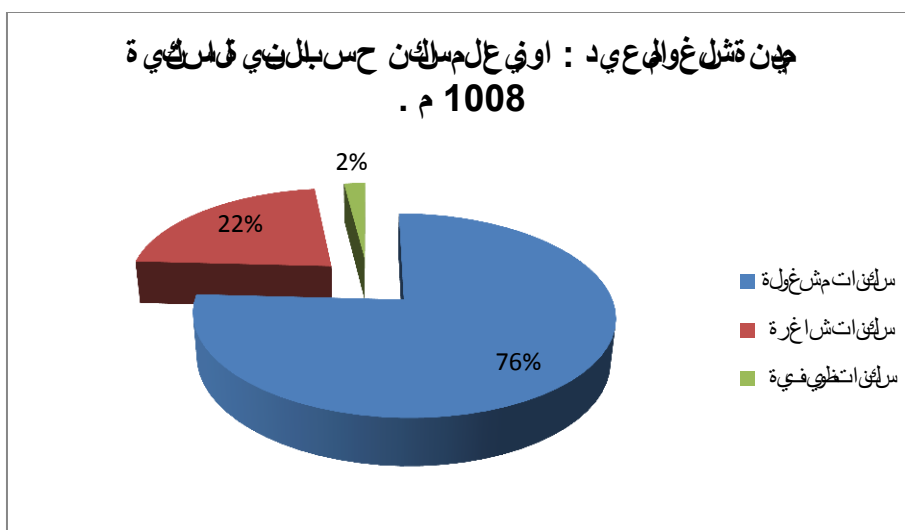
يشكل المسكن الوظيفية الأسرية لأي مركز خسري و هو عادة ملي غل لسبب في المجال أي عدد من أهم احياء انكسكان وهذا مجال عمل لاشكالية الأثنت تشقولي بلقنا جي شتتوز عن — اطلو بلكن داخل المين قسي مساحات تبطينة وبقاوة قبل غ عدل مسك قسي مين شل غومال عجد ب 11733 مسكن حسب تعداد 2008 حيث نجد أن 8985 مسكن شغول أي ملي عادل 73.58 % من مجموع لطلو بلكن قسي مين أن المسكن لاش-اغرة قدرتب- : 1411 مسكن أي ملي عادل 11.01 % من مجموع لطلو بلكن قسي وهي نسبية عجا وتلعب دورا مهمما فسي از ياد از لقسكن 7 أطل مسكن الوظيفية ققدرتب- : 110 مسكن أي ملي عادل 1.11 من مجموع لطلو بلكن ل مسكن , ول جدول لكال يمين عدل مسكن الشغولة و لطلو بلكن غولة .

الجدول رقم : 34 / مين شل غومال عجد : النهي لسليمة لسنة 2008 .

تسليمة		ش اغرة		مش غولة		العدد
النسبة %	العدد	النسبة %	العدد	النسبة %	العدد	المسكن
0.93 %	227	20.49 %	2520	73.58 %	8985	00733

المصدر : لايوان الوطنيل لاجراء ONS

النسك البيلي رقم (06) توني لومس التي حسب النهي لطلو بلكن لسنة لسنة 2008 م



نتيجة :

وبعد هذا شرح الموجه أنماط لسليمة ققدرتب إلى نسبية ملي لكل مركز :
✓ لميز عدة أنماط لسليمة في مين شل غومال عجد , جي شي لوب عاي هالنم لطلو بلكن لاشكالية 58,17 % أي ما ي عادل 4980 نسبية من إجمالي مسكن لاشكالية لاشكالية 24,63 % أي ما ي عادل 2109 نسبية لاشكالية ه نمط لاشكالية نسبية 10,95 % أي ما ي عادل 393 عمارة يندب عدهالنم لطلو بلكن لاشكالية نسبية 9,41 % أي ما ي عادل 806 نسبية لاشكالية في الأخر النمط الفوضوي نسبية 7,67 % أي ما ي عادل 657 مسكن .
✓ أما مركز بقرن لاشكالية لاشكالية لاشكالية النسبية الأولى نسبية 45,77 % أي ما ي عادل 1175 مسكن من إجمالي مسكن لاشكالية لاشكالية النسبية 28,35 % أي ما ي عادل 728 مسكن لاشكالية لاشكالية النسبية 23,02 % أي ما ي عادل 591 مسكن لاشكالية لاشكالية النسبية 9,80 % أي ما ي عادل 15 عمارة وفي النسبية الأخيرة نمط لاشكالية النسبية 2,84 % أي ما ي عادل 73 نسبية .

I. إرفاق وتجزئة — زات :

تعدالتجزئة زات عرصر هيكلي المجال و من أهم اعايير لقياس فيناهيية مركز حضري , وهي قاعة أساسية تتركز على هذه المدن والجزء الكزلا لعمري في تطورها وتؤي البن شري طال مج الل حضري وتبري—عه , و فاك علق قبيرت حول المراكز ونوعية و مستوى لتجزئة الوجود في ها لتش طلال علاقتين المراكز وبتق الت الس كان من الج قضاء م لتجف الحجيات و لها نو في التح التل احضرية ومن خلال الم عين ال هي دولة لم تظف المرفق والتجزئة على مستوى مجال الدراسة الحظنا ان هلتغو على ال عييد من التجزئة تظفك ما ونوع من مركز لآخر وسرر طرق له لتلصي ل فلي ي لي :

I. 1 - التجزئة التعلية⁰¹ :

يبيو الق عطلت علي مي من له الق طاعات ال تجماعة لماله علاقتب اشرة م تمل كان وي عبير من أوليات أي نولة , هذا ياجعها واجهة لقام المسلسل طاتش كل واضح وتعبير ها من ابي هيكه الضرورية لتي تنجد له الكل طوق تلهت لبي اضي اجات ل هلق س كان ول هذ ق هوي ش هتطور مستوم في عدد اله الكل لتعمل في فخرية اله الكل التعلية قبل مراكز م تعلق في ل جدول التالي :

جدول رقم (35) الويس سات التعلية في الم الكزلا حضرية ليل يشل غوم ال عييد.

لمركز	عدد مؤسسه بالتدائية	عدد الكليات	عدد التلويات + التلوقن	تلويون ل مفي
شل غواله عييد	22	07	1+3	03
بقورانة	04	02	01	-
لمناطق لمبشرة	10	-	-	-

المصدر: تحقيق ي لني مارس 2014.

من خلال جدولتيين ان الم كزيتي فور على اغل ص الكلق التعلية تجع اطوار ها ام ل لوسب ل تجمع للتلوي بقررة هو ال خريتي فور لحي جيع الأطوار ما عدى لطور للوع والتبش لفي التلويين لمفي

ام ال مناطق البعشر ف هيتعلية ن ن ق صفي اله الكل لعل علي هي ال لطلت علي مي الاول جي شتتفور على 11 مدارس بكتطيفتق طيب عض لمش ات ي , كم ان لاطرغي ابتام ليلي الاطوار وهذا ما اى الى اقطاع م عدل ش لقا القسم في المراكز التي يتشهد قبال هؤلاء التلاميذ .

I. 1-1 - م عدل ش غ الل قسم :

أ. الطو اللبتي :

بلغ عدت ال هي ذال طور اللبتي في ميين شل غوم ل عييد ب 7400 تم مدرس على مستوى 205 قنم لذمان عدل اش غال القسم ب توفع ق در ب 36 ل يذ / حجرة ا هين عكس ذلك على ق در ق ل هتلم يذ و الأنتها على ل عطاء و باليكل مقل هذا الم عدل زادت قة التلي يذ لحي السيق عاب و مرم تطلع ن سبة الن جاح , امفي التجمع للتلوي حي جام لحي خضف ق در عدت ال تلاميذ : 896 ل يذ و عدد الويس ابها 33 قسم ام م ظل اش ل غال قس م في تراوح ميين 25-30 ل يذ / حجرة .

¹¹MEHARZI. M K Les petites villes algériennes : Etude de cas, thèse de magister , institut de science de la terre, université de Constantine, 1985p74 .

ب. لطور لتوسيط :

بلغ عدالت اليه المالي بل بي قبـ : 6320 ل يذ ي توزعون على 11 إقليم قيشرف لحيات أطي رهم 369 بل لتأبم عدل يترأوح ملين 19-27 ل يذ / استاذ و هو ي ظف من إقليمه الى اخرى و هو ي قارن قلام عدل الوطني 22 ل يذ / استاذ عموم ف ان بل بي لة لة ل ن ق ص في ال مؤ طرين ام م ل اش ل غ ال ق س ف ي ترأوح يين 24-44 ل يذ ل ي ل ق س م عموم ف هو ي قارن قلام عدل الوطني 40 ل يذ ل ق س م .

ج. لطور لثنوي :

ال ت علم الثلوي والتقني هو وشر أس لري لم عفة مدي التطور ال ذي وصل اليه ال م ضم مع لم لذفان عدت لايذ م ج ال الواس ق ل غ 4508 ل يذ ي توزعون ب نظام لخل ي شرف لحي م 223 استاذ أ ي ب م عدل 22 ل يذ / استاذ في الثلويات قارن قلام عدل الوطني الم قدر ب 16 ل يذ / استاذ , ام الل يقن ف هو لاي عاني من اين ق ص ب حيث 15 ل يذ / استاذ , ام ل م اي خ ص ع ل م اش ل غ ال القوم ف ل ي ترأوح يين 31-43 ل يذ ل ق س م قارن قلام عدل الوطني 34 ل يذ ل ق س م .

م خال ل هذه الواسق فان ال طور ال لتي ي عاني من ال ل ق تظظ على م توى مركز شل غوم ال عي د وم ك ل ت ج م ع ال ثلوي ب ق ر ن ق ي الل ق ام في ال طوري ن التوسيط والثلوي .

I. 1 - 2 متلكويين للمهني :

يحتوي مركز شلغوم العيد على 03 مراكز للتكوين المهني و التمهين يدرس بهما حوالي 260 متربص يؤطرهم 70 أستاذ بحيث هذا التجهيز يلبي حاجيات مدينة شلغوم العيد و ما يجاورها من مختلف البلديات المجاورة , بالاضافة لكون مدينة شلغوم العيد ستستفيد من معهد وطني للتكوين المهني و الذي هو في طور اعداد الدراسة من طرف مكتب الدراسات المختص .

الجدول رقم (36) يتوي عدلهم إشغال القسم بـ طولأر ال ت علمية للمراكز ال خريية.

اسم لمركز	ال طو البلتي لثوي			لطور لتوسيط			لطور لثنوي		
	عدد لمت م س ي ن	عدد ل ق س ام	م عدل ش ل غ ال ل ق س م	عدد لمت م در س ي ن	عدد ل ق س ام	م عدل ش ل غ ال ل ق س م	عدد لمت م در س ي ن	عدد ل ق س ام	م عدل ش ل غ ال ل ق س م
شل غ و الم ع ي د	7400	205	36	4709	127	37	3556	116	31
ب ق ر ا ن ة	896	33	27	1611	36	44	952	22	43
ال م ج م و ع	8296	238	31.5	6320	163	40.5	4508	138	37

ال مصدر مديرية التربي ل ق بل ق ش ل غ و م ل ع ي د 2014.

I. 2 - ملتبوزا المطن حية :

من الأيد أن الةالك اللص حية لتي يمكن لمن يتفدي ههاسك ان التجمعات لفلي قك يعي بصدق عن لامستوى الةجم اعى ال ذي وصلت الي هه كما اض عفما يمكن ان في رزق روات الت هيش والني ل هه اسرق و هي ليلي بالة عرف لحي نوعية هه الةالك اللص حية و هتوى ال خدمة من طفاها . و هه لفهيفية على مستوى كليت جمع من التجمعات ليل كة لة المةروسة ؟ ام ان هه التجمعات اضطر لتكون تبعة لماركز أخرى كة تدرت دعى لمي م اي خص هه النوع من التحييز ؟

I. 2 - 1 - ملتبشويات :

يوجد بمدينة شلغوم مستشفى (بوكننوشة المكي) يقع بالقطاع الحضري الجديد (مخطط شغل الاراضي رقم P.O.S 14) ، يتميز بقدرة استيعابه 120 سرير ، بمعدل 4 اسر/1111 ساكن، به مختلف المصالح، و45 طبيب منهم 27 طبيب عام و18 طبيب مختص يعني ان لا تعاني عجزا في المستشفيات كما يوجد بها مستشفى للولادة كما تحتوي المدينة على مصحة دولية تابعة للقطاع الخاص (C.I.L.M) و هي ذات بعد وطني ومركز للأومة والطفولة، ومركز للطفولة المسعفة، ومركزين لتصفية الدم ملك للخواص .

كما نلاحظ الاكتظاظ الكبير الذي يعاني منه قطاع المستشفيات على مستوى بلدية شلغوم العيد و ذلك بسبب عدم توفر مستشفيات على مستوى البلديات المجاورة و هي : بلديات اولاد اخلوف - المشيرة - تاجنانت - بن يحي عبد الرحمان - و عين الملوك و لجوء سكانها الى مستشفى شلغوم العيد .

I. 2 - 2 - لى عى ادمت عدة لخدمات :

تضه بلخل هبعض الاتخصاص انل ف حص ال طبي مخبر التاليل قاع ل الأشعة السريرية ، جراحة الأرنان وكذا حة لة الأومة والطفولة إنيتوفر مركز شل غومل عى لوى 04 عى ادمت عدة لخدمات ممل يوفرت غة الفثر لمجال المةينة ، اما حى جع ل خضرف هوى انى من عدمتوفر نهل هه الصالح .

I. 2 - 3 - قاعة لالعلاج :

يتوفر هه النوع من التحييز فى جع لماركز حى يقيدم لخدمات الأومة لسكار كة ال حقن وتضيد ل جروح كما نتوفر هه لماركز لوى 45 صة لية 28 من لماركز شل غومل عى وصة لية انب حى جام ل خضرف ، اما فى اطق اللعشرة (اليفية) فهى تتوفر على 05 قاعات عال خقوط وتوفى ال شريكة الية) شتت بوفولة و شتى تاهلشت ، واسكورت ، هين بن سالحى و اللخباخة (، كم ان لاحظ ل متوج ب عضال مشيشى والفاطول كى تعانى من الةول قىم ليعنى الت غطى للص حية مة لى تلم التل للمةينة .

I. - 2 - 4 - عيادات توليدية:

تتوفر مهن تشل غومال عيادات عيادة واحقات توليدية بسلامة شتى و هي غير لغنية و لمدن الخلفه عيادات من الالتظاب سبب كثرة الطلب و لاتضوي عيادات طبية متخصصه في عمليات القيصرية و لهذات طلب الجوع و لم يتشفي الجام عيادات طينة اول عيادات الخاصة وبالخص التواجدي مهنه لعالمة و تاجرت .

لتسجل لبلبل تشل غومال عيادات خدمات صحيه على الوم وفضل م عدل في الولية لم خلق ال مجال عوامل جذب لل سكان من داخل المجال (المناطق الريفية) و من خارج اليمثل قيال الح سواحي القطاع لعالمة أوال خاص .

لجدول رقم (37) بتوزيع المرفقة لصحة .

نوع التجهيز					اسم لمركز
مهن تشييات	عيادات توليدية	قاعة ل الج	مهن ولديات	مهن تشييات	
01	04	04	28	01	تشل غومال عيادات
-	-	01	02	-	بقرانة
-	-	05	-	-	لمناطق لطب عيادة
01	04	10	30	01	المجموع

المصدر: مديري لخصحة حيلة 2013.

I. - 3 - لالتجهيزات الإدارية والتمهية:

إن التجهيزات الإدارية منتبطة عمول بالرتبة الادارية و حبله سكان امالت تجهيزات الهميه في ذو اهمية لإعطاء المركز ظاب عحضري لذمان اهم لملفق لخدمتي قنتوك زيمز لبلبلية اما لكجم عشل و يف هوي ضوي على :

➤ ملقح بلدي

➤ مقر حرس بلدي

➤ ملقح بلدي .

➤ بالاضافة لمركز لشرطة و ملحق لبلبل في اطار الاجازب حيتت عدت نسبة الاجاز 80 % , مع بومجت دخول لمل خدم قبال سداس لبلبلاني من سنة 2015 م .

الجدول رقم 38) ثورني غات جي زات الإداية و الأبية و بلب يشل غوم ال عجد .

لا عدد	للمج هيات		
01	المجلس الشعبي البلدي	للمج هيات الإداية	
01	مقر الدائرة		
01	البنك الوطني للتوفير والاحتياط		
01	القرض الشعبي الجزائري		
01	البريد المواصلات		
01	مصلحة الضرائب		
01	فرع منافسة الأسعار		
01	مقاطعة سونلغاز		
01	مقر المحكمة		
01	مفتشية أملاك الدولة		
01	بنك الفلاحة والتنمية الريفية		
01	القسم الفرعي للسكن والتجهيزات العمومية		
01	بنك التنمية المحلية		
01+01	مقاطعة الغابات + اقليم للغابات		
01	الشركة الوطنية للتأمين		
02	الحماية المدنية		
01	مركز اعادة التربية		
02	الدرك الوطني		للمج هيات الإداية
02	الشرطة		
01	بنك عس لوي ة		
01	مصن ع ل لأسبلق عس لوي ة		

المصدر: ب تحقيق ي لني مارس 2014 م.

I. 4- التجهيزات الرياضية و الترفيهية والثقافية:

هي من بين الوظائف الأساسية لمدن (التي هي ذاتها) التي توفرها (للتقاضي) المسارح، دور الثقافة (لكن الحظاه وشبهه غياب هذه المرافق في مناطق الولاية فمركز شل غومل عدي ضوي على دورين للشباب الأول) أحمد قريش (الذي يقع وسط المدينة) مساحة 311م² والثاني (الذي يوجد في الطريق الوطني رقم 10) بمساحة تقدر بـ 2420م²، ومركز ثقافي الذي يقع بجوار 21 أوت 1200 من الضيق بـ 3011م² بالإضافة إلى مكتبة عمومية مساحتها 911م² تقع بمخضطش غل الأراضي رقم 14 (P.O.S) وقاعة محاضرات ضوي على 311م² عد قواعسرين ما ومسرح في طوارين جاز اما للمرافق الرياضية الهت واجدة بالمركز هي مل عدي سيويين نقلغ مساحة الأول 30111م² والثاني 61111م²، إضافة إلى قاعة تم عدة للرياضات من جزب الاضفلة اخرى في طور الإنجاز بسعة و اخرى بمساحة 3111م² ومسبح بلدي من جزو مسبح صفاول عدي في طور الإنجاز بالإضافة إلى 14 ملاعب جوارية (matico) موزعة على احياء المدينة بالإضافة لعدة قاعات للممارسة مختلف للرياضات الفرية .

الملاهي والثقافية هي جاج لخصر في عدي نم نقصفي هذا النوع من التجهيزات التي تتوفر على مكتبة لدية واحدة وملاعب بلدي واحد في جين، مما يجعل انبساط كالات الملاهي والثقافية في المركز وشبهه كل علىه .

I. 6- الملاهي والثقافية:

تلعب دورا هاما في التنمية الاقتصادية والاجتماعية للمدينة من خلال توفيرها لخدماتها وخلق فرص عمل جديدة و هي من أهم القواعد التي تترتب عليها المراكز في تطورها ونموها ومن هذا المنطلق في التفرقة للملاهي والثقافية التي تتوفر عليها كالملاهي والثقافية التي تتوفر عليها من ملاهي ثقافية هي :

I. 6-1- الملاهي والثقافية:

وتتمثل في حالات التجهيزات كالأندية والمساحات العامة:

أ. الملاهي والثقافية:

وتتمثل في بيع وتوزيع المنتجات الزراعية (مواد غذائية عامة، سمن ومشتقاته، خضروات و فواكه، مكتبة، جرائد، متبغ لتوبيرت، موالث جهيل، لوازم الخياطة، مواسبنا عامة،...)

ب. الملاهي والثقافية:

وتتمثل في الحرف التي يتم ممارستها كمنفعة للتزواق، الملاهي العامة، مجوهرات حلي، خياطة و طرز، ميكانيكي حلق، خراطة الفسلي ح،...)

ج. الملاهي والثقافية:

وتتمثل في لمن ذات الخدمة العامة، المقاهي، محظبنين، مدرسة سواق، محامي، أطباء، صيدلية مختلطة طبية،...)

I. 6-1- التجهيزات خاصة (الاسواق):

وهي التجهيزات التي تتوفر فيها الأسواق، حيث تتوفر بل في شغل غومل عدي بمتاحات متنوعة الاسواق سواء من حيث نوعية السلع أو لكيات (جملة تجزئة (ونجبال مركز زال سوق الألبوع عدي لم اشريه لل سوق أول سبوع عدي سلع (مختلطة) سوق لاجم لمل موااتل غنظية العام قبحي الإخوق بورن ييمركز شل غومل عدي، واهم هاسوق لاجم لمل لخصر واهم الكعبال مدخل للشرق يلهل مهينة، الذي نشأ من فطوال بل يتهب عدال ماوله رقم 121/97 .

في 1297/11/10 وصادق عليها والي ولاية بيلقي في 1221/12/11، وهذا صرح بنموذج القبول الأسس والنوع والنشاط وفق للمرسوم رقم 211/93 المؤرخ 1293/13/12 المتعلق بتهيئة في قناشاء وتهيئ رال مؤسسات لاعمومي نظام حلية.

لحيتغير موقبل سوق من قبل شئله إلى ويونها هذا، و موثق بعم حاذة لطريق الوطني رقم 10، حيث ان السوق يسير من طرف المؤسسة لاعمومية الخاصة حسب المرسوم ولم يسبق الذكر إلى غلبة 1220 بوع سنة 1220 تم حل هذه المؤسسة وتحول إلى أصل ولله بل يشق ل غومل عي، و تلت ذلك غير من مط سيري لسوق ولحيتغير عن طريق فتح حقوق للدخول من طرف لم يتأجر، وهذا الأخير يصرح من وولا عن بلت رفوز هبل مزيدة بتليغ من اسخ سوق (لجملة 6,20 ملقتار) 62011م¹، منها 7061م² خصص لقل مبيعات الخضر إلى مقدر ع ددهلـ 162مربع .

أ. 6 - 3 - الصلال جغرفي لتجار البليوة :

لحيتسي هذا الجنصر اهميقبال غففي لمحب القراد وللمساعة على توفير فرص العمل، يواء كل وتجار او عمال، طبقا من لبراسة الصلال جغرفي لتجار ل ولدون لبلية شل غومل عي فوق نول لسلل ع وللكمية (جملة ست جزئة) .

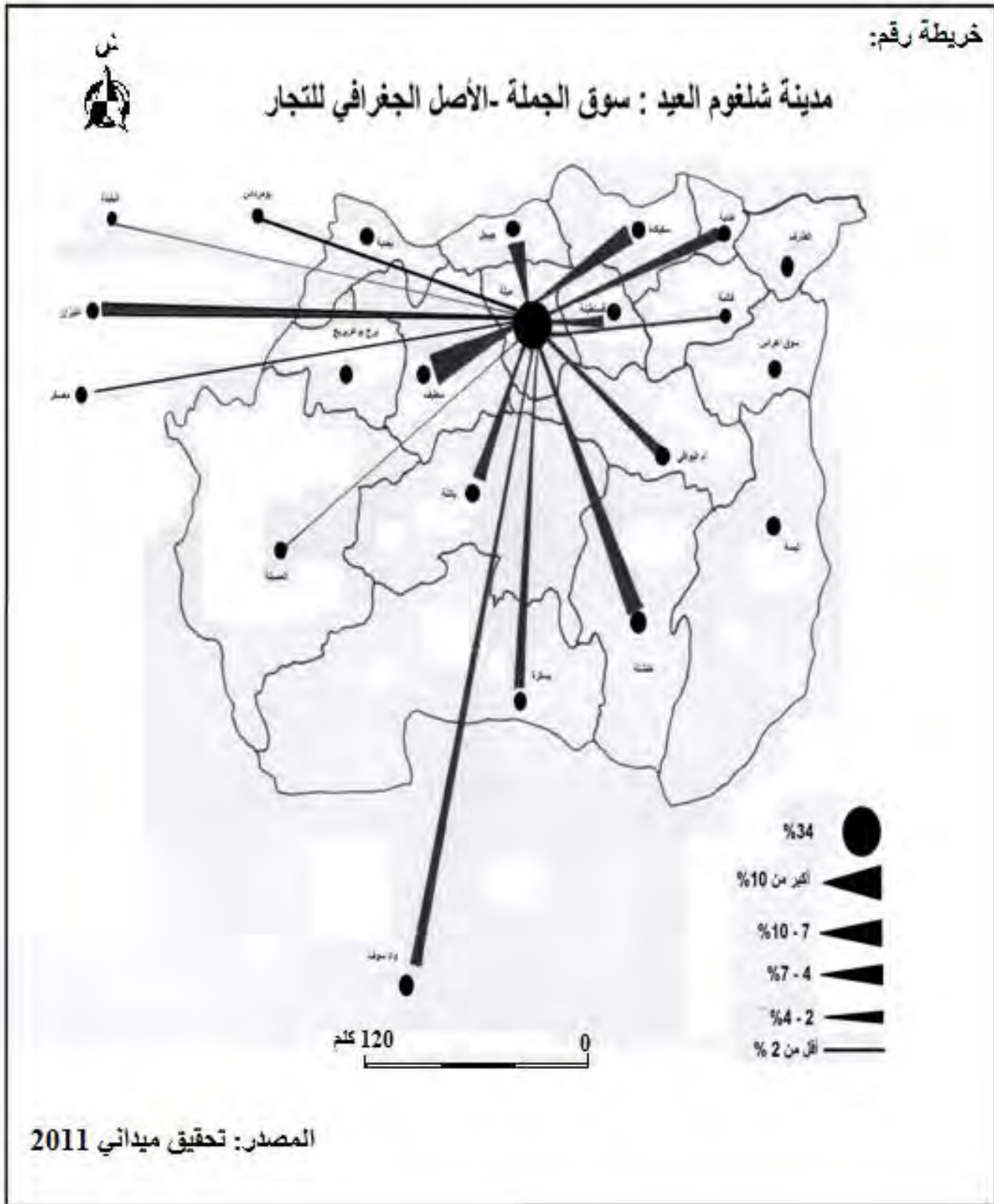
أ. الصلال جغرفي لتجار سوق لجملة للخضر ولفواكه

يملك اهميقبال غة فو لبر سوق لجملة للخضر على مستوي لشرق ال جزئري، ونظر لالمق ع ال ممتـ ازال الذي يتميز به السوق لجملة للخضر ولفواكه حيث ان هيق ع على الم حور التي سيطر ل طريق الوطني رقم 05 فان مجال نفوذتي عدى حدود مجال الواسة و هذا من خلال شركة 18 ولاية. على نسبة لمشاركة مي من ولية لجملة بنسبة 34% من التجار اعلمت هم من بل يشق ل غومل عيـ لأن مي سقي دون من مقرات شتبت و نسبة 66% هي من اللاليات ال م جاوره على ن سبقت ج اس ج لتفي ولحيتسقي بنسبة 17,5% من إجمالي التجار، حيث ليغ عدد تجار و ليات الشرق 264 تاجر¹¹ .

ب. الصلال جغرفي لتجار سوق لجملة للمواد الغذائية :

لحيتسقي اهمية من سوق ال لجملة للخضر ولفواكه فهو الخريتي بيري بعبير منين لبر لسواقل لجملة للمواد التي غيئة ب عد سوق ال م ج و ب و لتي س طيف، بالاضافة للمق ع ال ممت ازال الذي يميز به لسواقل لجملة للمواد الغذائية العامة حيث ل قيع على محوريين وحيثيين و هم ال طريق الوطني رقم 10 وال طريق الوطني رقم 111، فان مجال نفوذتي عدى حدود مجال الواسة، و هذا من خلال مشاركة الفتر من 7 و ليات . حيث ال حظنا بأن الحى نسبة للمشاركة هي من وليتي بل قن سبقت سوق 27% من التجار اعلمت هم من بل يشق ل غومل عي، لكن هم م ملاك المقرات وال حالات و 3% من ختل فال و ليات حيث سعت ل و لتي س طيف وقسن طين القن سببة ال لبر، و للباقي لاليات ممت ل المة بجملة ل اجزائر و بلسنة، حيث ج ل بسة، سوق امراس و ام اللوقي .)

01 شل غومل سريم " دور ال م واقفي لجملة ال م ج ال قسوق ال لجملة للخضر ال فواكه بمين مثل غومل عيـ"، مذكرة قديم قن ل ش هادة مقدس دول قن ل سيري ولقن قن ال م ج ل ك ل ك ل ع لوم الأرض وال جغرفي ل قن س سيري وقن قن ال م ج ل ك ل ك ل ع لوم قن ل قن س ل طين، سنة 2011 ص 103.)



الخريطة تـمـثل غـومـنـيـم " دورالـسـواقـفـي يـلـفـنـالـمـجـالـحـلـقـسـوقـالـجـمـلـيـلـخـضـر ولفـيـوالـكـمـبـيـنـشـلـغـومـالـعـيـد-"، مـكـتـمـة خـدمـتـلـفـيـل ش هـادـة مـنـدس دولـفـي لـلـسـيـبـير لـوـنـاـوـرـيـا تـلـحـضـرـيـة، لـفـيـة عـلـوم أـرـض وـالـجـغـرفـيـا قـسـمـسـيـبـير و تـقـنـيـات حـضـرـيـة، جـامـعـة تـبـو ريقـي سـن طـيـنـة سـنـة 2111) ص 113).

I. 7 - المنشآت الصناعية :

تقع "المنطقة الصناعية و منطقة النشاطات"، بالجهة الشرقية للمدينة شلغوم العيد، التي يعود إنشاء الجزء الجنوبي منها أي:(المنطقة الصناعية) إلى سنة 1974 م، حيث بدأت معظم المصانع بالعمل سنة 1986م والتي تحتل مساحة 210.40 هكتار، و تعد الوحيدة على مستوى الولاية والتي كانت مسيرة من طرف مكتب الدراسات والإنجازات العمرانية لولاية قسنطينة **URBACO**، أما الجزء الشمالي أي(منطقة النشاطات) فقد أنشأت سنة 1992م ومساحتها 13.62 هكتار والمسيرة من طرف الوكالة العقارية لولاية ميلة. أي مجموع المساحة يقدر بـ 224.02 هـ. فوجد بالمنطقة الصناعية عدة مصانع مختلف الإنتاج نذكر منها:

✓ مصنع المنظفات ومواد الصيانة ENAD(هنكل) والذي يقع في الناحية الشمالية الشرقية للمدينة بجانب الطريق الوطني رقم(05) مقابل سوق الجملة للخضر والفواكه، تقدر مساحته بـ 23 هكتار، وإنتاجه يشكل 30 % من الإنتاج الوطني.

✓ مصنع مواد البناء EMAC.

✓ مصنع خاص بالأحذية و الألبسة العسكرية.

✓ مطحنة ومصانع أخرى.

■ أما منطقة النشاطات فهي ذات صناعات مختلفة والهدف من إنشاء هذه المنطقة هو إبعاد النشاطات المزعجة و الثقيلة عن المناطق السكنية وتخفيف الضغط على المدينة منها مصنع البلاط.

خريطة رقم (26)

بلدية شلغوم العيد: توزيع التجهيزات (المركز)



خريطة رقم (27) بلدية شلغوم العيد: توزيع التجهيزات
(التجمع الثانوي)



- التجهيزات التعليمية والتكوينية
- التجهيزات الصحية
- التجهيزات الادارية والخدمات الامنية
- التجهيزات الاجتماعية والدينية
- التجهيزات الرياضية والثقافية والترفيهية

- مساحات شاغرة
- مساحات خضراء
- حدود النسيج العمراني

0 300 م

المصدر: المخطط التوجيهي للتهيئة والتعمير 1/5000+ معالجة شخصية

II الشبكات لحظوية :

تعمل شبكات من المياه الكلى والنمشات المناسية لأيت جمع حضري , سواء كانت اضافة بالموصلات , أوتزود السكان بالمياه الصالحة للشرب , أولاصرفلصحي , ألكهرباء والغاز أو حتى للأصال فدراسلشبكات ضرورية جدا , فتعتبر مورا محيا لمعالجة الحلالصحية و الاجتماعية للسكان , كلكمكمننا من مرفة أمكن التدخل والناطقت عاني منالجز .

II. - 1 - شبكات لطرقة :

تعتبر لطرقة من المياه الكلى المكونة للمجال الحضري , لأن هكعلم على لبطبين لك جمع التللسل لتيقوتن شريط لحرارة التجرارية , كلكمك العزلة و أحداث فيناولي قبين المناطق , وتقي تقيص ادالمدن فهاي عامليض من خلق تواصل الليفة الاجتماعية و القصاية , وبتال ققيام المين قبوظفها .

على غرار لك بتدعمل يشول غومل عي دنمطق عبور تخي قبين الشرق ولوسط , والشمال والجنوب بتسفيد من شبكة لأأسبها من لطرقة .

II. - 1 - 1 - خريف لطرقة حسب لنوع ولطول :

منالجدول رقم 39 (نالحظتنوع لطرقة المبالبحي شيل طول لطرقة الوطنية الى 44.866 كم, ولاية الى 7.810 كم أما لطرقة بلبيقل غت 104.700 كم.

جدول رقم 39 (بل قيشل غومل عي بخريف لطرقة حسب ال طول و لنوع.

المجموع	لديّة			ولاية	وطرية	طويق سار	طول لطرقة (كم)	
	مجموع طرق بلديّة	غير معبدة	معبدة				بلديّة	وطنية
191.496	104,700	19.00	85.7	7.81	43.866	24,11	ل طول	شغل غوم ل عي د
	111	% 18.14	81.85 %					
% 100			% 58.01	% 4.32	24.30 %	13.35 %	نسبة %	

المصدر: دزال قبال فرعي لأشغال لعموميّة.

أ_ الطرق الوطنية:

بلغ طول شبكة الطرق الوطنية نحو 43.866 كم أي عكس نسبة : 24.30 % من مجموع شبكة الطرق البلدية و هي مقسم كالتالي :

➤ لطريق الوطني رقم "05":

والذي يعبر لشريان النسي و أهم طريق المخرج النظرا للدور الذي لعبه هذا الطريق على امتداد سبوعين الخي و الوطني يمثل 24.30% من مجموع طول أجزاء الواقع في شمال غومل عد 12.600 كم .

فهو المخرج أسهل يلم عظم حركة الضائع والمسرعة في الفضا الكليلي رفي يتق للسكان داخل و خارج المجال شرقا و غربا , كما تظهر أهميته خاصية قبلية شل غومل لمرور بوسط المدين فكسب بلم يتمق مع أهم الميكل الأساسية القصاية من وحدات صناعة وسوق لاجملة الحضر و الكه ولسوق الأيووعى , حتى تلك هي ذات الإلة البلدية, و أمن والبريد وغيرها من الميكل الوقعة على طول الطريق.

➤ لطريق الوطني رقم "100":

يكتسب هذا الطريق اهمية قبلغة و خاصة من الناحية القصاية فهو يربط و يهيئ جلي اي هي ان جن جنوب لية ببلقة مرور لية يهل قبلية شل غومل عد , يمثل 24.30% من مجموع في الوجة الخوي قبل شل غومل عد ماربل المركز لاضرري بقرنة.

ب_ الطرق ليلية:

بلغ طول شبكة الطرق الولية على مستوى بلدية شل غومل عد 7.81 كم أي عكس نسبة : 4.32 % من مجموع شبكات البلدية و هي مقسم كالتالي :

➤ لطريق الولائي رقم "115":

يبلغ طول لجزء الواقع في المجال 0.810 كم و هو الطريق الربط بين المراكز للبلديات التال في المجال.

➤ لطريق الولائي رقم "03":

يقبل في شل غومل عد بطول 7 كم, هي يربط المدين في عض المراكز ليلية المجرورة لها.

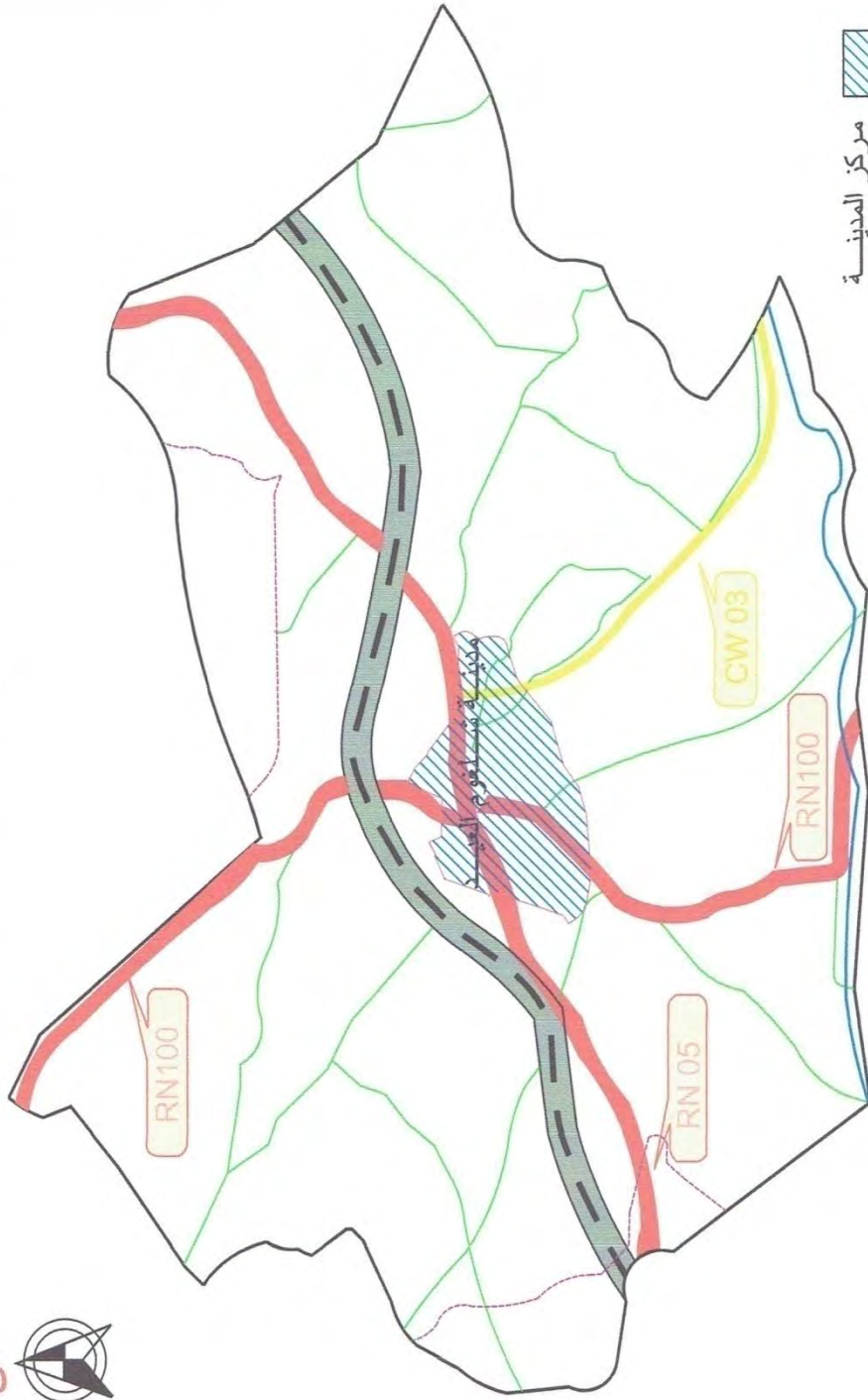
ج_ طرقات بلدية:







يبلغ طول المجال 104.700 كم بلدية شل غومل عد. ونجد هنا 19.00 كم غير مبعبة نسبة 18.14 % من لطرقات البلدية .

وي تروط الميز البلدية انتبال المناطق الثلوية و اليلية.

الخريطة رقم (28)

بلدية / شلغوم العيد شبكة الطرق



-  مركز المدينة
-  طريق وطني
-  طريق ولائي
-  طريق بلدي
-  طريق السيار شرق-غرب
-  خط سكة حديدية

1 كم

المصدر / القسم الفرعي للاشغال العمومية 2014

II. - 1 الشبكات ثنائية : -

يقصص الشبكات ثنائية تلك المنشآت الأسرية، الواجب توفيره في المدينة، حتى يتكون مهيأة حيائية، في هالي عبء العمل الطوع في دورا هالم في مداليننا التزويد بمضيق الشبكات ثنائية من خطوط كهائية، قنات الغاز، خطوط المصالح الصالح لشرب، شبكات صرف الصالح و الانترنت وبتتمثل في حالي :

II. - 2 - 1 شبكة لتزويد بالياه الصالح لشرب (AEP):

نسبة التغطية 111 % فكل سالك مركز المدينة والتجمع لثلاثي مزود بالياه الصالح لشرب، عدا المالك ال موجه ودفني ال في قوة ال بعثوة نسبة التغطية تضيء نوعا ما، الا ان المصلح للمعية و التمثل في ال بل يفتعمل ج امدت فعلا نسبة من هذال عصر ال 111 % معي ت قوم جرف لتي بات و لجاز خز ل التل ياه مع ل جاز الشبكات ل بطتخ فاق س كان . حيث تبغ طول شبكة ال ي الصالح ل شرب سببية شل غومل عي ب 276.78 كل من نسبة بط قدر ب 85 % مقارنة ب 45 % سنة 1999، أمال الشبكات في ال سبت ال لتي فرديت قدر ب 174 ل لولم فرديت سنة 2009 مقارنة ب 80 ل لولم فرديت سنة 1999، و ل جدول رقم (41) يوضح لك:

جدول رقم (41) بل في شل غومل عي: شبكة ال ي الصالح لشرب.

بلدية	طول الشبكة (كم)	سبة لبط %	نصيب فرد (لثا)
شل غومل عي	10.00	04	100

ال ص در قس فر عا ل موارد ال حالي شل غومل عي.

أ. طاق قتلعية:

يعم ه ي توي د س كان ليل ي بال ي الصالح لشرب على مثال ص اد ل ل ياه) التقيبات، المربع ال طي عية و البار) و فاك مصدر ج ي تعلق أل مر بيه سبني هارون .

حيث نجد 28 نقيب، و 14 عير، و 10 ينجليع موزعة على بيئات ال لاي ج ب و ب قدر ب 229.5 لها، منها 184 لها مصدره التقيبات، 13 لها مصدرها البار و 32.5 لها مصدرها ال ينجليع ب الإضف ل ي سبني هارون 43 لها، و سد ح لم قروز 30 لها و ل جدول رقم (42) يوضح لك:

ل جدول رقم (42) بل في شل غومل عي: مصدر ال يه سنة 2014.

مجموع النصيب	التيبات		آبار		اليناي ع		ل ص ادر ال ليديات
	ل عدد	ل نصيب (لثا)	ل عدد	ل نصيب (لثا)	ل عدد	ل نصيب (لثا)	
1.1	10	141	10	11	14	11	شل غومل عي
111.4	10	100	10	11	11	11.4	المجموع للطيرة

ل مصدر: القس فر عي ال موارد ال يه شل غومل عي.

ب. طاقات خبز:

تقدر طاقاة الخبز على مستوى قلايم بلوية شل غومل عدد ب 7980 م3 مستغل كليا، و 2000 م3 في طور الإنتاج في ضاء الخبز المسجل في طاقاة الخبز التي تعني أن الذي يقدر ب 13% سنة 2013 فإن بـ 50% سنة 1999 فإنك علق في إطار البرنامج القطعي على مستوى المركز تحت عنوان طب عيني هارون و هلال جل باليه من خزان 5000 م³ التواجد بل في منطقة الصناعات خزل - خزل - حركات شل غومل عدد وبقدرن في صبح التزويد 24/س 24/س.

II. - 1 - 1 شبك ل صرف ل ص ح ي :

نسبة تغطية 111 % في مركز لمدينة ام التاجم في شل وفي قطل غت حوالي 90 % ل بط شبكاة ل صرف ل ص ح ي ، عد المسكن الموجد في المنطقة التي تعرف نسبة تغطية ضعيفة نوعا ما ، الا ان المصالح العمومية و تلك التي بلبل في ت عمل ج ا لتعرف النسبة من هذا لعصر الى 111 % في ت تقوم ل بط تمخفاق س كان بل جاز شبكاة ل بط ل صرف ل ص ح ي . في شل غ ط ل شبكاة ل صرف ل ص ح ي عبر اقليم 153.350 كلم وبنسبة بط 96% ، كما هو موضح في الجدول التالي:

جدول رقم 43 (بل يتناول غومل عي: شبك ل صرف ل ص ح ي).

بل دي -	طول شبكاة (كلم)	سبة ل بط (%)
شل غ وال ع ي د	141.141	1.

المصدر: قس فخر ع الموردة ل محطة شل غومل عي د.

II. - 2 - 3 شبكاة ل ك و ب ل غ ط ي ع ج ي دة "

ي عد لك مباء عا ال هالم ليس ل ح ي ل ق ب ش ف ح س ب ب ل في فين ا ي ل ية ال ش اط ا ت و ال ص ا ية ال ت م خ ف ال ط قة الك م ط ية م ي ال م ح ر ك ال ا س ي ل ك ل ال ي ا ي ر ف ي ح ل ل ق ب ش ر ح ي ت م و ن ل ي ش ل غ و م ل ع ي ب خ ط ي ن ك م و ي ي ن م ص د ر م م م ي ي ي س ل ي ك دة و ب ج ية ذ ا ن ل ل ص غ ط ي ع ال ي ج د ا و ال ذ ي م ر ا و ل ا ب م ح طة ل ف خ ي ط ي ت ا و ت ر م ن 20 ل ي 60 ي ل ف و ل ط م ت و ا ج د ق و ا م ا ل ع م ل ية و م ح طة ك ن ك ل ف خ ي ط ي ت ا و ت ر م ن 60 ال ي 30 ل ي ل ف و ل ط ي ل غ و م ل ع ي د ال ذ ي ب د و ر و ي ف خ ض رة ال ي 20 ل ي ط ا و 380 ل ي ط ، ل ي ص ح ق ا ل ل ل ا ت ال ك م ن ط ر ف ل ل س ك ا ن .

في شل غت نسبة تغطية 111 % في مركز المدينة ام التاجم في شل وفي قطل غت حوالي 20 % ل بط شبكاة ل ك م ر ب اء ، عد المسكن الموجد في المنطقة التي تعرف نسبة تغطية ضعيفة نوعا ما و قد درب حوالي 22 % ، الا ان المصالح العمومية و تلك التي بلبل في ت عمل ج ا ا م دة ل ف و ل ر س بة م ن ه ذ ا ل ع ص ر ال ي 111 % ، في شل قوم ل بط تمخفاق س كان بل جاز شبكاة ل ك و ب اء ، م ع ن و ا سة ا م ك ر ا ية و و ض ع ا ع م دة ن ا رة ع م و ي ت ل ع م ب ال ط قة ال ا س ي ر ية .

والجدول رقم 44 (يوضح نسبة بط مراكز في منطقة الواس شبكاة ل ك مباء).

II. - 2 - 4 شبكة غاز لهي (لمدونة) :

غاز المدينة ليقل أهية عن الطاقة الكهربية بفضل ما يوفره من طاقة داخل المنزل , بيخفف عن المستهلكان , و هي القطاعات التي تصير المخرقة , و هو عامل هاهي جذب الاستثمارات , بحيث كان أولمد لشبكة الغاز الهني سنة 1974 بتزويد مين شغل غومل هي بهذه المادة , إلا أنه لم تعرف تلك المستوى الذي لغازه التزود بالهواء . إن جمعي سهاكن مركز المدينة مزودة بشبكة الغاز بنسبة بط وصلت الى 111 % , إلا أنها نلاحظ وجوقنوات من ألنيلب التمف عاقض غط هيت طلب رواق إيقاق , الا ان التجمع لثولي يان يغيرا من ها ال جلم عظمس كئيلتست عمل غاز الهريوان , كم أن مشتي وادلكوي ستسقيد من عملية البطال غاز وهي اولتم جمع هي يسيقيد من هذا النوع من التغيرات .

- جدول رقم (44) بل شغل غومل هي: نسبة البط بشبكة كالهريوان غاز.

لمدونة	لمدونة	سب قرب طال كواباء (%)	سب قرب طال غاز (%)
بل غومل هي	111	111	111
بقرلة	10	04	
بوعزل بنجفة	11	11	
الناطق لبعثرة	11	11	

المصدر: الشركة الوطنية لغاز

II. - 2 - 5 شبكة الملف و الانترنت:**أشبكة الملف:**

يغير الملف من وسائل الاتصال التي يتسملها الحياة العصري في التجمعات والكمالات الحضرية خاصة رغم تراجع دور في الآونة الأخيرة إلا أنه لا يمكن الاستغناء عن في خدمة الكس و الانترنت وفي مختلف الإدارات والهيئات , حيث وصل عدد خطوط البط الى 10378 خط وبنسبة بطصل الى 60.30 % , اما النطاق لبعثرة هي لا تتوفر على اي خط من خطوطها تف .

والجدول التالي يبين وضعية الملف على مستوى مجال الواسة.

جدول رقم (45) بل شغل غومل هي: نسبة البط بالملف.

البلدية	خطوط لبط	نسبة لبط %
شغل غومل هي	10378	60.30
لناطق لبعثرة	00	00

المصدر: بل شغل غومل هي.

بشبكة الانترنت:

وهي لتقول أمانة على شبكة الهاتف في الحياة الاجتماعية، إتس له لتغيير من الخدمات من تنعم ليها، حيث ج 3 أنواع من شبكة الانترنت تم مجال الالواس بقطاع إجما الي بقدر ب 3360 خط ، وبمعدل بطي يصل إلي 95.35 %، والجدول التالي يبي نوض عية الانترنت على موى بلديات مجال الالواس.

جدول رقم (46) بلوية شل غومل عي: نسبة الربط بشبكة الانترنت.

البلوية	لطقة (خط)	خطوط لبط (خط)	معدل لبط (%) ⁰¹	نسبة لبط %
بل غومل عي	3360	3204	95.35	18.60
لمن اطق بعشرة	/	/	/	/
لمجموع	3360	3204	95.35	18.60

ال مصدر بتا صالات ج ز ل ف ي ش ل غومل عي.

نتي — جة :

م خال لواسة الت جيزات لعموية (المرفلق اللمل لمل ج الل س لئي (تبي ن ماطي :

- لائق بل ي ش ل غومل عي من غي اب النم شآت الأ سرية ، وبتنوو على خت ل ف الت جيزات لعموية و هذا ما جعلها مطقة متق طبة لس كان ، مما ي ودي ال ضرورة ال ي ا د ل ل طلب على لس كن وت س ي ع الن م و ل ل عم ر ل ي .
- نتنوو ل ت ج م عات ل ل حظ رية على م ط ف الت جيزات الص حية ، أم ا ل س ب ل ل م ن ا ط ق ل ل م ع ث و ف ه ي ت ع ل ي ن ق ص ا ، حيث ج د ف ك م ش ل ت ي ع ا ن ي م ن ال ع ل ب ك ي رة و ل ا ن ت ن و و على أن ي ل خدم ات ل ل ص حية .

I. - 3 - لمرحلة الثالثة : 1974 - 1987 :

أخذت التوسعات العمرانية للمدينة على حساب الأراضي للزراعة فالمحيط طبقي مذهباً لوقتيرة جدت بوفرة ، حيث تم اقتطاع 322 هكتارا ، أي ما يمثل نسبة 1.29 % من مجموع مساحة الأراضي المخصصة للزراعة . حيث تم يزرع مذهباً للتوسعات والتبليطات المصنوعة (ويهيأ للزراعة) و ما يتبعه منتجها يزرع قاعية .

I. - 4 - لمرحلة الرابعة : 1987 - 1998 :

في هذه المرحلة لم تكن تتويق التوسعات العمرانية في إزاحة التربة لسببها ، للتبني على مساحة مذهباً من طرف العمرانية ، حيث قدرت المساحة الممتدة : 98.36 - أي ما يمثل نسبة 0.39 % من مجموع الأراضي المخصصة للزراعة .

I. - 5 - لمرحلة الخامسة : 1998 - 2008 :

في هذه المرحلة تم استهلاك الأراضي للزراعة في إزاحة التربة لسببها ، لخفض مقادير الفترة السابقة ، حيث تم استهلاك هذه المرحلة من إزاحة التربة : 86.50 - أي ما يمثل نسبة 0.35 % من مجموع الأراضي المخصصة للزراعة ، و التي عول سبب مهم و هو الاعتناء على التربة في إزاحة التربة من التربة المخصصة للتربية الممتدة لسببها .

I. - 6 - لمرحلة السادسة : 2008 - 2014 :

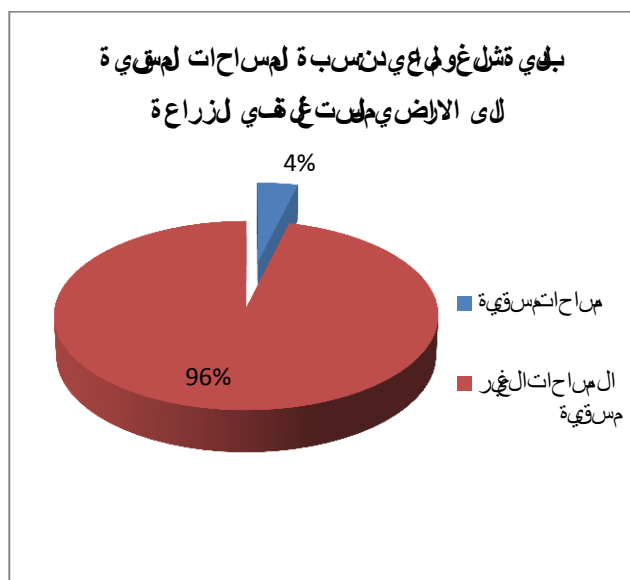
في هذه المرحلة استمر استهلاك الأراضي للزراعة في إزاحة التربة لسببها ، للتبني من إزاحة التربة بقلتها لسببها ، حيث قدرت المساحة الممتدة : 23 - أي ما يمثل نسبة 0.09 % من مجموع الأراضي المخصصة للزراعة التي تم إزاحة التربة في إزاحة التربة (ex das-chelihi mohamed) و هي أراضي خصبة ذات جودة عالية .

الجدول رقم (47) : مراحل استهلاك الأراضي للزراعة

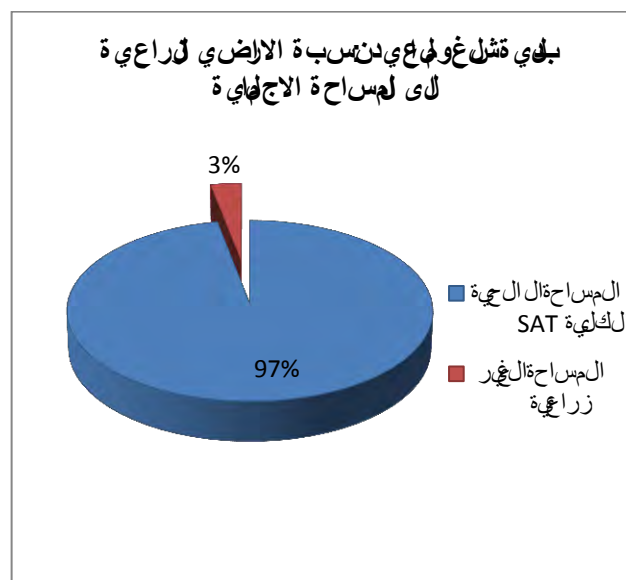
نسبة التربة المخصصة	المساحة (هكتارات)	المساحة (هكتارات)	المساحة (هكتارات)
0,07	25145	18,38	0962 قبل
1.05	25145	38	من 0962 لى 0974
0.29	25145	322	من 0974 لى 0987
0,39	25145	98,36	من 0987 لى 0998
1.35	25145	86.5	من 0998 لى 2118
1.19	25145	23	من 2118 لى 2104
2.34	25045	586.24	لمجموع

للمصدر : الرقم الفرع الفعلي شل غومل عي

اولي تبين في الشمال التغيير الكمي والبلية معبر مجة محيط مسقيين متقبلا كوحل قشري تقي عمي ال جنوب غرب على ضفاف وادالرمال .



لش كل رقم) 32 (



لش كل رقم) 31 (

II. 2- قيسيم الارضي حسب بن وانواع ملكي في عقرية :

يتخذ لش المظالم حياش كالتخفة وهي عبارة عن مستثمرات جماعية فريية مزارع نموذجية قطاع خاص ببحث :

- لمستثمرات ال جياحتش غل 39.46 % من مساحة المجال .
- لمستثمرات الفرية قش غل 2.11 % من مساحة الاراضي لزراعية .
- القطاع الصل تشغل كلب رسيبة 00.66 % من المساحة .
- لمزارع الن نموذجية قش غل الا 3.97 % من مساحة الاراضي لزراعية .

II. 1- 1- لقطاع الخاص :

نقص دبل فافال حونال خواص ال في نقيتل كون الاراضي ول هق حل تصريف ووه القطاع علم سري طر من بحث المساحة و عدد لعمال , جي نبل غ ديع القل لعمال حية 2394 تستغل مساح قق درب— 14377 هـ , اما عدد العمال في ذه القاطع بلغ 2371 عامل (الجدول رقم - 49) .

II. 1 - 1 - لقطاع لعام :

وهي الأراضي التي تؤهلها الدولة ، و هي موزعتين مستثمرات جماعية فريية ومزارع نموذجية و هي موزعتكالي :

أ. المستثمرات لجماعية :

هي عبارة عن مجموعة من الفالحيين ينفون من قطعة ارضية تشك كل نظام وعدها بنطق شل غومل عي 90 مستثمرة بتست غل مساح تقدر بـ : 2230 هـ ، وقيل غ عددا لعمال هذه المستثمرات 040 عامل .

ب. المستثمرات لفرادية :

وهي عبارة عن قطعة ارضية شرف لحي مفرد واخذت عددها ل غ عدها بي بي شل غومل عي 72 مستثمرة ببقطة شل غومل عي وشغل مساحة 019 هـ ، وقدر عددا لعمال بهـ 72 عامل .

ج. لمزارع لنموذجية :

هي اراضي تتباع للدولة و هي عبارة عن نمط جي بي شت وج في نطق شل غومل عي مزرعة لنموذجية واحدة " مزرعة مرانيوسف " ، وقيل غ عددا لعمال المزرعة 26 عامل وتضلل مساح تقدر بـ 1111 هـ .

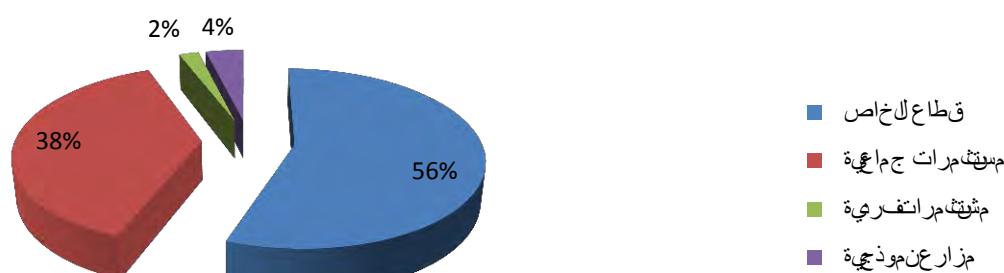
لجدول رقم) 49 (بتقسيم الأراضي حسب نوع وعلام لفي ال قارية .

نصبة من المساحة الاجلالية	لا عدد لقطع الاجلية	لمساحة (هـ)	لا عمال	قطاع لخاص	بلدي شل غوم العي
% 55866	2384	04377	2370	قطاع لخاص	
% 38846	85	9935	545	مستثمرات لجماعية	
% 2810	79	508	79	مستثمرات لفرادية	
% 3887	10	0111	26	مزارع الن نموذجية	
% 011	2549	25831	3120	لمجموع	

المصدر : لقسالم فرعي لفي شل غومل عي

لش كل رقم) 33 (:

بلدية شل غومل عي لتقسيم الأراضي حسب نوع وعلام لفي ل قارية



✓ *توزيع الأراضي على لمستفيدين حسب حجم لأهلية :

الجدول رقم (01) : توزيع الأراضي على المستفيدين حسب حجم الأهلية

المساحة المستغلة	العدد المستفيدين	النسبة
0 - 1 هـ	106	0.34 %
1 - 5 هـ	433	1.81 %
5 - 10 هـ	1050	4.29 %
10 - 15 هـ	9988	42 %
أكثر من 20 هـ	12343	51.56 %
المجموع	23920	100 %

المصدر: الأوساط الفرعية لفيال حثيثل غومل عدي

هذا عصر له دور اسهل يفيت حديد طيعة ونوعية الست الال للزراعي لفيالحي فممن خلال الجدول رقم (01) الحظ أن :

- المساحات الفثر من 10 هـ :

تمثل الأعلى نعبه من حيث عددا لمستفيدين من القطع الأرضية ذات المساح في لواسعة وألأكثر من 21 هـ بحيث قدر عدهم بـ : 12343 مستفيد بنسبة تقارب : 01.06 % من مجموع المستفيدين .

- المساحات من 10 - 15 هـ :

هذه الفئة أيضا تمثل نسبة غليقنوعا ما ، حيثي قدر عددا لمستفيدين بـ : 9988 مستفيد من القطع الأرضية ذات المساح في لواسعة (من 11 هـ - 10 هـ) ، اي ملي عادل 42 % من مجموع المستفيدين .

- المساحات من 05 - 10 هـ :

يقدر عددا لمستفيدين في هذه الفئة بـ : 1050 مستفيد اي ملي عادل 4.29 % من مجموع المستفيدين .

- المساحات من 01 - 05 هـ :

كحي قدر عددا لمستفيدين في هذه الفئة بـ : 433 مستفيد اي ملي عادل 1.81 % من مجموع المستفيدين .

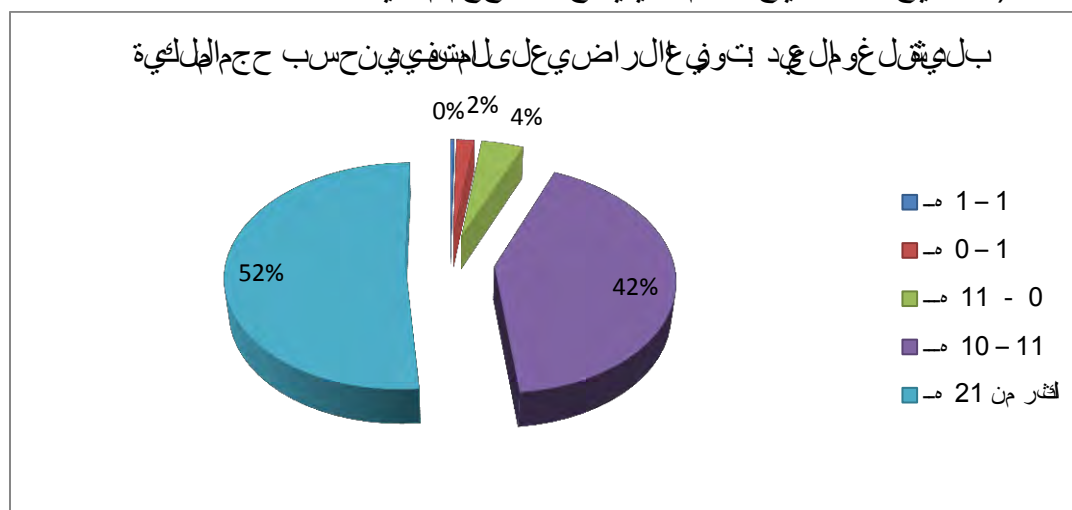
- المساحات من 00 - 01 هـ :

وهذه الفئة التي الأقل نسبة لبلية من حيث عددا لمستفيدين ، حيثي قدر عدهم بـ : 106 مستفيد اي ملي عادل نسبة 0.34 % من مجموع المستفيدين .

نتيجة :

مخالل لمسبقنستتج أن البدر عدد من المستفيدين ليس يظرون على مساحات شراصة ، وهذا يعني لطيعة الأهلية التي التي انجبهه هي ارضي عرش و مسقط مرآت الحجية ، هذا يصب من على قننتها

لشكل رقم (34) بتوزيع الأراضي على المسقيين حسب حجم الطلجية :



III. أهمل خصيول لزراعية و لنتوج انفال حية :

نظرا الملقيات الطيبي فالوب شريه الهامه التي تزخر به المنطقة ، جعل لانتاج الفال حية دورا اساسيا و مهم في لاشاط القصاص ادي لام حلي و اقلالي مي ، حيث تنتمي زديلة شل غومل عجد بتنوع لتاج للافال حية .

III. 1 - لانتاج رلبتي :

له اهمية قبلي رقي مجال الواسه ، حيث أدت المكثفة اتاله كيرة التي تتوفر في هذه المنطقة الى تنوع الماصيل من : للزراعه الواسعه ، الخضروات الى الاشجار المثمرة :

III. 1 - 1 - للزراعات الواسعه :

وتخص زراعه الماصيل لكبري كالمصوب) القمح بنوعه للصلب ولالين الشعير ... الخ (و زراعه اعالي الخاضرة بتوزيع المواشي ، حيث تعتبر من اهم الماصيل للمزرعة بالمجال .

أ. تنوع مساحات الماصوب حسب بلي صنف :

زراعه الماصوب من الماصيل المجهول بليه و ذات نقوش للوبيري وواسع بطن زلفه) القمح بنوعه الماصوب و لالين الشعير و لاخر طال (، لكونه الهام و التاج الخيل قديم سما لى سركان المنطقة باعتبار أن هذا الماصول اللين والفاصل شبه جاف أيضا لتلويح البليه على الاراضي خصبة .
بصفة عامه تظهر مساحه الماصوب بتوزيع شمالي ووجه البلي قبلاض فيضغ الستعمال للزراعي على هذه الارضي دون مراعاة امكانات الميقل وس طال طيبي عيبها .

➤ الماصوب للصلب :

يتم الماصوب للصلب كالمصوب من احة قنارن بقال مصوب الاخرى ، و هي في تزييل لكبص فب طيئة جدا حيث تلغ مثل مساحه ماست عجة لانتاج القمح للصلب بفي الموس للصال حية (2111-2112 ب) : 0420 هـ
لتنوع في الموس للصال حية (2113-2114 (توبلغ 6111 هـ) بالرغم من لمان انيات التي تزخر به المنطقة
تالي تساعد نحل هذا النوع من الزراعات .

➤ القمح اللين :

يأتي في المرتبة الثانية بعد القمح الحصلب من حيث المساحة تحت غل في هذا الصنف، لكن مكشده انخفاضا حيث كانت في الموسم الفالحي (2111-2112 ب- : 6932 - لتتخض في الموسم الفالحي (2113-2114) وتبلغ 3111 - .

➤ الشعير :

من خلال الجدول نلاحظ أن المساحة تحت غل في إنتاج الشعير تحتل المرتبة الثالثة من حيث مساحة مقارن بقاى صوب الأخرى ، فهي تزايد لكن بنسبة جيدة ، حيث تحتل المساحة تحت غل إنتاج الشعير في الموسم الفالحي (2111-2112 ب- : 1163 - وتنتج في الموسم الفالحي (2113-2114) وتبلغ 3611 - ، و ذلك لما يملكه هذا الصنف من قيمة اقتصادية .

➤ الخرطال :

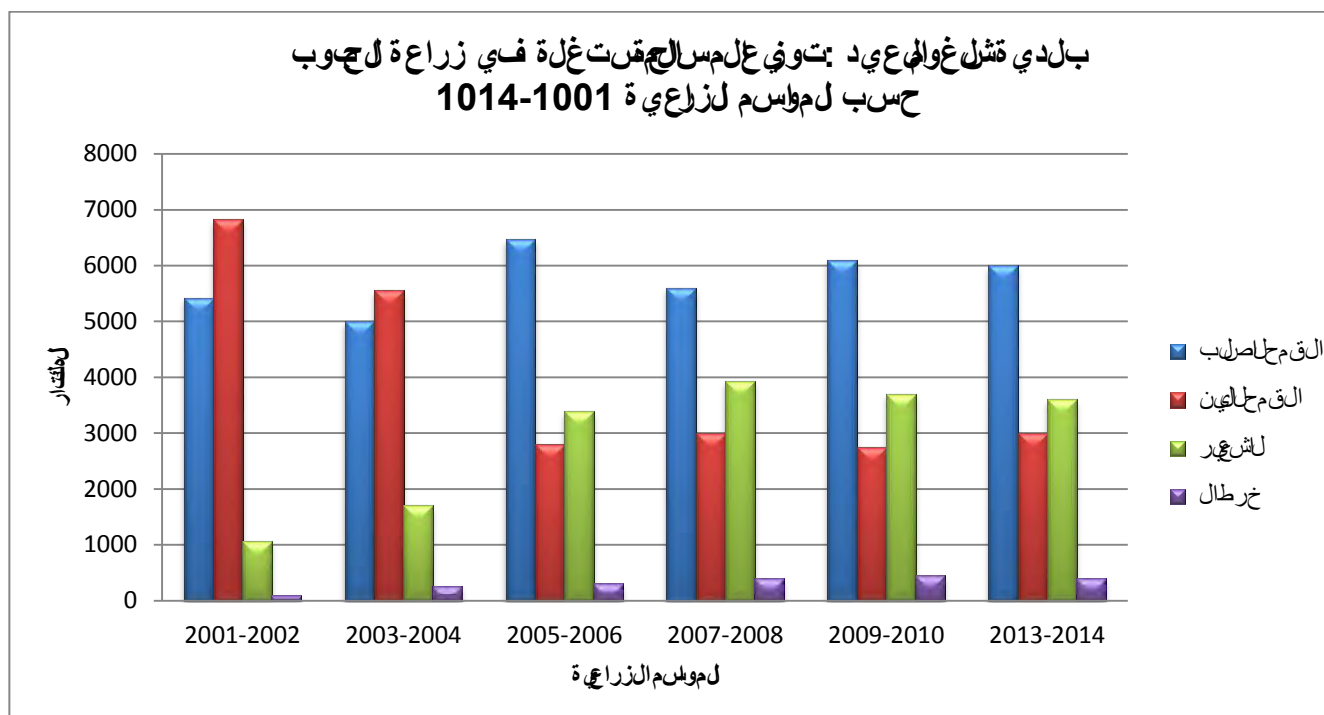
من خلال الجدول نلاحظ أن المساحة تحت غل في إنتاج الخرطال تحتل المرتبة الرابعة من حيث مساحة مقارن بقاى صوب الأخرى ، رغم من كونها المساحة تحت غل في إنتاج الشعير في الموسم الفالحي (2111-2112 ب- : 111 - لتتخض في الموسم الفالحي (2113-2114) (تبلغ 411 - ، وذلك لما يملكه هذا الصنف من قيمة اقتصادية .

الجدول رقم (51) بتوزيع المساحات تحت غل في زراعة صوب حسب المواسم للزراعة 2001-2014

النتاج سنوات	القمح الحاصلب	القمح اللين	الشعير	خرطال
2001-2002	4014	. 011	11. 1	111
2003-2004	4111	444.	1011	1. 1
2005-2006	. 0. 0	1011	1104	111
2007-2008	4. 11	1111	1111	011
2009-2010	. 111	1041	1011	041
1110-1111	. 111	1111	1. 11	011

المصدر : التقييم الفرعي الفالحي تحت غل وطلعي

لشك (رقم 35) :



ب. توني غل حصول لاجوب حسب لموسم لزراعة :

ان زراعة لاجوب من الماحصيل الممطلق بلية و ذات لتشار لتغير و وبل عبا صر نله) القمحين و عي المصلب و لاجين لشعير و لخرطال (, كون هال هتوج التاي خيل قيم حالي سركان الينطق ب اعبار أن هذال حصول الائم والين اخل شبه جاف أيضا تلو لاج ال بلية على الاضيل خصبة . بصفة عام تظرمساحة لاجوب بتوزع شمال و وني البلية الاضيل في ضغ الست عمال لزراعي على هذه الاراضي دون مراعاة لاهلك ال جيدة الوس طال طبعي بها .

القمح لاصلب :

يخل لتاجل قمح لمربنة الاولى قن ان بقال اجوب ال اخرى , حيث ك اري ق درفي الموس لمفال حي 2111-2111 ب- : 0001 طار يش هتوفا ع بعد هذال موس لمفال حي وييل غ لتاج بتوفا على غ 110111 قن طار فيال موس لمفال حي 1111-71111 وفي تزايد لك ن صفت طية جدا شي بانغت المساحة قتل بت غلة لتاج القم لاصلب في الموس مالال حي (2111-2112 ب- : 0420 م- ر لتتف عي) 2014-2013 (ال- 6111 م- ب- الرغ من الامكليات التي تزخر بها المنطقة التي تساعد نخل هذال نوع من الزراعات .

القمح لاجين :

يبي في المربنة لثري بعد القم لاصلب من حيث لمس الحقت غل في هذال صر نله لكن هك شهذ ن ا حفاظا حيث كل لتف في الموس لمفال حي (2111-2112 ب- : 6932 م- لتتف عي في الموس لمفال حي 2014-2013 (وتبلغ 3111 م- .

الشعر:

من خلال الجدول نلاحظ أن لمساحات غرق في إنتاج شعيرت نخل المرتبة الثالثة من حيث مساحة مقارن بقال صوب الأخرى ، وهي تزايد لكن بنسبة جيدة ، حيث غلت مساحات غلة لإنتاج شعير في الموسم الفالح (2111-2112 بـ : 1163 مـ رلتف عبال موسم الفالح (2013-2014) وتبلغ 3611 مـ ، و ذلك لم يملكه هذا الصنف من قيوته تصاوية .

الخرطال:

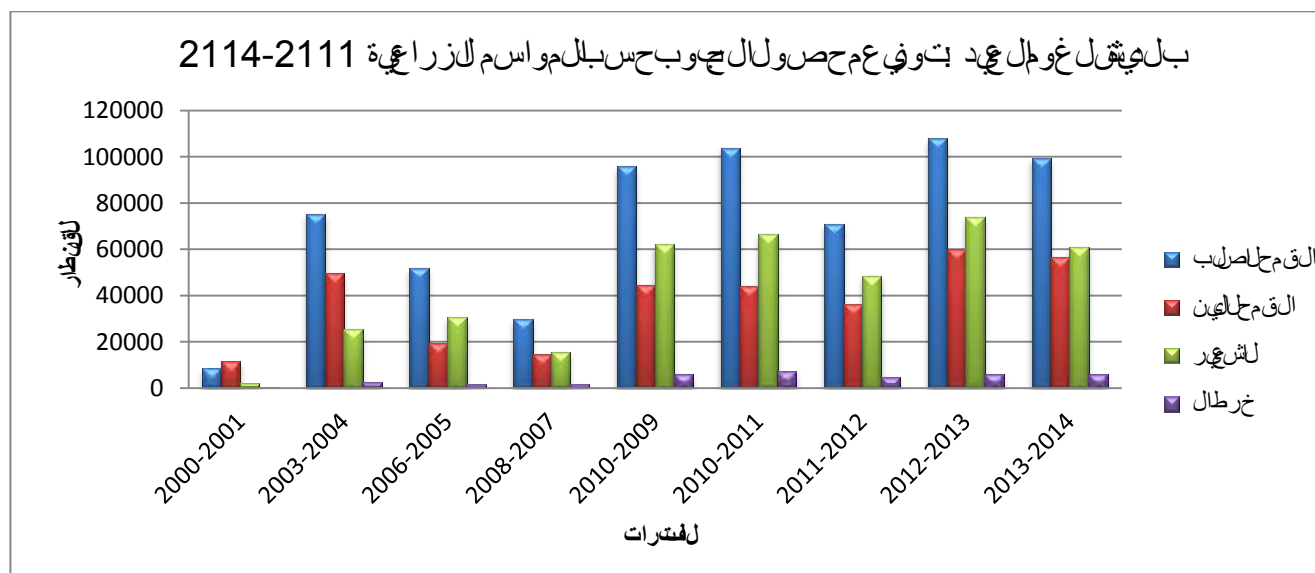
م خلال الجدول نلاحظ أن لمساحات غرق في إنتاج خرطال تحت المرتبة الرابعة من حيث مساحة مقارنة بال صوب الأخرى فبالرغم من كونها مساحات لم تستغل في تزايد لكن بنسبة جيدة إلا أنه الترتيب في ، حيث بلغ غلت مساحات غلة لإنتاج خرطال في الموسم الفالح (2111-2112 بـ : 111 مـ لتف عبال (الموسم الفالح) 2013-2014 (تبلغ 411 مـ ، وذلك لم يملكه هذا الصنف من قيوته تصاوية .

الجدول رقم (52) بتوزيع محصول الخبز حسب المواسم للزراعة 2000-2014

الخرطال	شعر	لقم حلايين	لقم حلايين للابل	سنوات	
351	0985	00351	8481	1111-1111	بلي شغل والوعيد
2621	25211	49573	75350	1110-1111	
0551	31465	09544	50744	1114-111.	
0751	05561	04451	29671	1110-1110	
5951	62111	44551	95632	1111-1111	
7211	66611	44111	013711	1111-1111	
4811	48511	36111	71711	1111-1111	
6111	74111	59911	017911	1111-1111	
6111	60137	56511	99211	1110-1111	

المصدر : مديريّة الفالح حةيلة

الشكل رقم (36) بتوزيع محصول الخبز حسب المواسم للزراعة 2000-2014



الخنازير:

مردودة لاي عطف عن المص وليرال سيقين و هوياض في تنذب , حيث سجلنا احسن مردوه في موسم لفال حي 2010-2009 بـ : 18 ق/هـ , و لسوء مرودد في المهرال فلاحى 2008-2007 بـ 3.97 ق/هـ .

بجيشن جثالثمواس فلاحى الكبر من الملتوس طالذي ل غ 10.66 ق/هـ هي :

✓الموس لمفال حي (2004-2003) بـ 15 ق/هـ .

✓الموس لمفال حي (2010-2009) بـ 18 ق/هـ .

✓الموس لمفال حي (2014-2013) بـ 13 ق/هـ .

الخراطال :

مردودة لاي عطف عن المص وليرال سيقين و هوياض في تنذب , حيث سجلنا احسن مردوه في موسم لفال حي 2010-2009 بـ : 16 ق/هـ , و لسوء مرودد في المهرال فلاحى 2008-2007 بـ 4.38 ق/هـ .

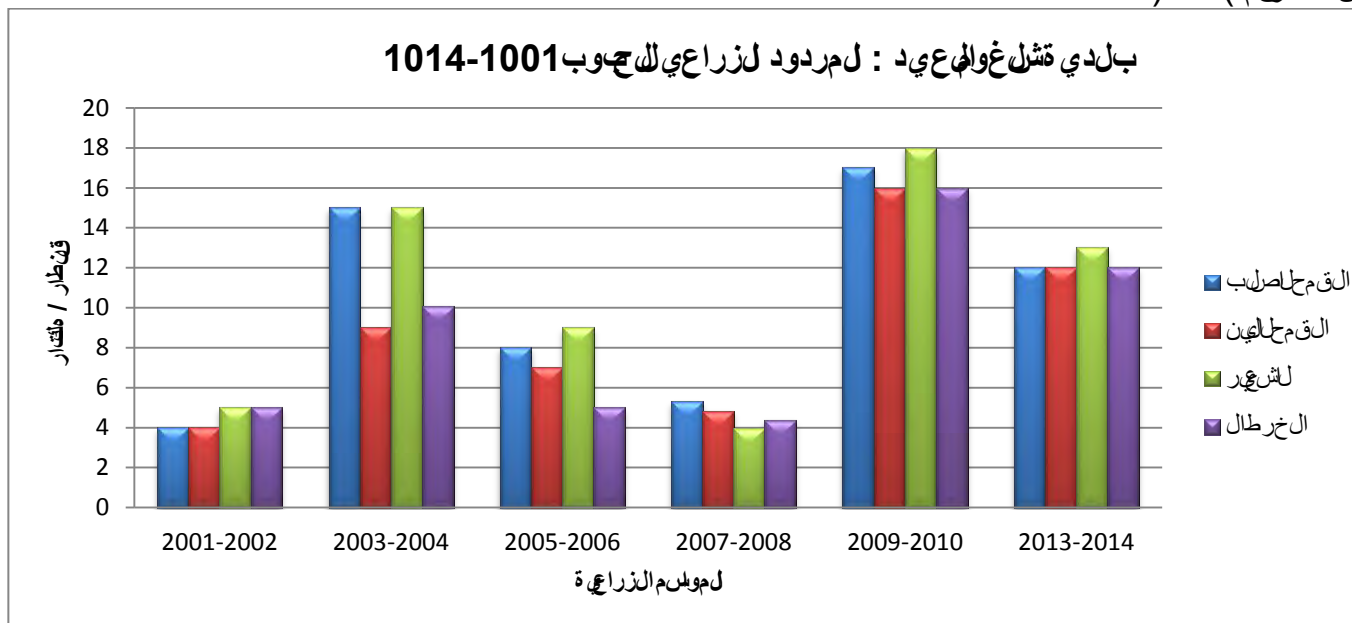
بجيشن جثالثمواس فلاحى الكبر من الملتوس طالذي ل غ 8.74 ق/هـ هي :

✓الموس لمفال حي (2004-2003) بـ 10.08 ق/هـ .

✓الموس لمفال حي (2010-2009) بـ 16 ق/هـ .

✓الموس لمفال حي (2014-2013) بـ 12 ق/هـ .

لش كل رقم (37) :



نتيجة:

بعت عرضينت حليل مردودال صوبعتين أن هضعيف رغلمس اح فل لحي ر قلم خص صة له , حيث يتل القم لخص لبال متبة الاولثم ياي فول سنوات الاجلوش عير نبال قم حلين و اخيرا الخراطال , و هذا راجع لعدة اسباب , نذكر منها :

- قل تلك سق و تنبزه و لغل كستويال جيك على المزرع اتو الم حاصريل .

- تقويات الزراعة السقعة من طرف لفال حين .

- تقل صال مساحة لزراعي قتي لقتلوس عل عمر لني , مما ادى الى لتوس عل عمودي لفع طقة الانتاج .

III. 1-1- إنتاج الخضر:

رأغ المزارع البلي في توفير أعلى أحواض زراعية غنية بالتكنولوجيا الحديثة على طول امتداد المصاطب الواسعة، والحد من الهدر المائي في كل من واد لرمال و واد ذكري إلا أن من أجل خفض نسبة جفاف، ويتمثل زراعت الخضر أساساً في البطاطا، الجزر، الطماطم، الفلفل..... الخ. ويتصل نقطة شغل غومل في عدد مرتبة جيدة من حيث المردودية بـ 22.7 ق/هـ - كما أن إنتاج الخضروات ثمرية وفرة وعجبة، بحيث كان الإنتاج في الموسم لفالحي 1220-1226 أ-ب: 14426 ق/هـ في الموسم لفالحي 2111-2111 ب-: 22669 ق/هـ والتي تعتبر نقطة التحول، ليست مرفي القبول في بل غي الموسم لفالحي (2113-2114 ب-: 90211 ق/هـ، و هذا يرجع لامتلاك القدرات التي يزرعها المزارع بالاضافة لمشروع المصاطب المسقية التي في طور الإنجاز من صاحب قدر بـ: 3111 م/ك أولي نقلة للزيادة، مما يعمل على رفع إنتاج الخضري لمح المصاطب.

الجدول رقم (54) : إنتاج خضروات هيب المول للمفالحية 2014-95

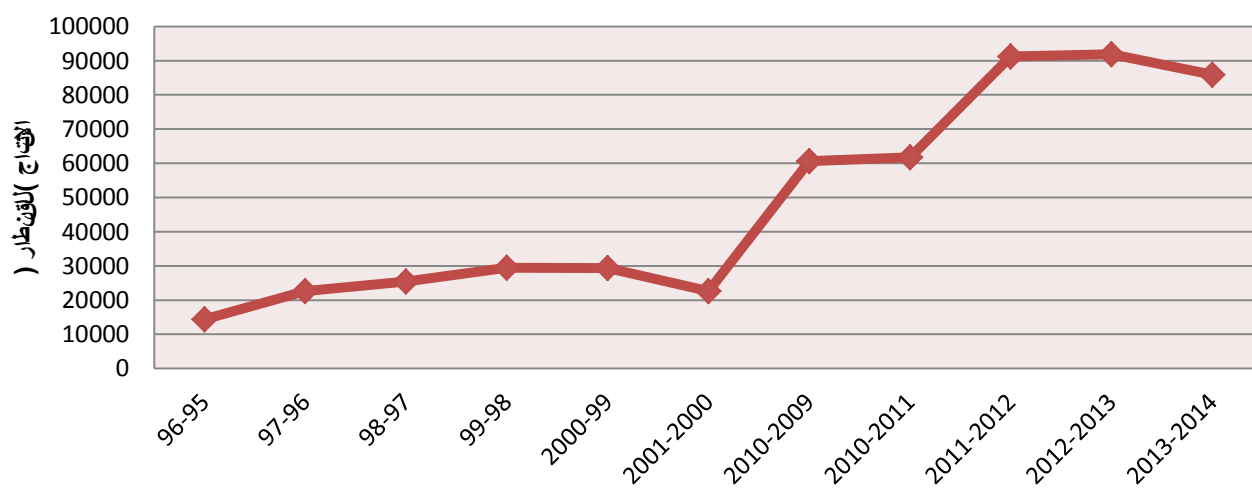
السنوات	الإنتاج (ق)
96-95	1001.
97-96	11. . 4
98-97	14041
99-98	11011
2000-99	11101
2001-2000	11. . 0
1111-1111	60665
1111-1111	61765
1111-1111	91204
1111-1111	91880
1110-1111	85900

بلي شغل غومل في

المصدر: تقويم الفرع في الفالحية شغل غومل في

الجدول رقم (38) :

بلي شغل غومل في : إنتاج خضروات حس بلل موسم الفالحية 2114-1220



III. 1-1 - إنتاج الالف :

يُعتبر من أهم المحاصيل الزراعية في بلية من حيث المساحة المخصصة لزراعتها و مردود الإنتاج في إنتاج الالف عرفته بلية في الفترة لمتدتيين 1220- 2114 , ان سجل لني إنتاج لالاف في المهور الفلاحي (26-27ب) : 020 ق , و هذاي رجع التوقف المبراح قلة تغلة لزراعتها الاضافة لضعف نقص الامطار , أما الخى لضعف قسجل بنمط قفي المهور الفلاحي (2112-2113ب) : 22311 ق , و هذاي يود الى ارتفاع مخصصة لزراعتها لتدعيم لش الخفاف الالف لحيولات .

يُحسب وصل للمردود الى 63120 ق/سن قمبردوية 21.3 ق/هـ —

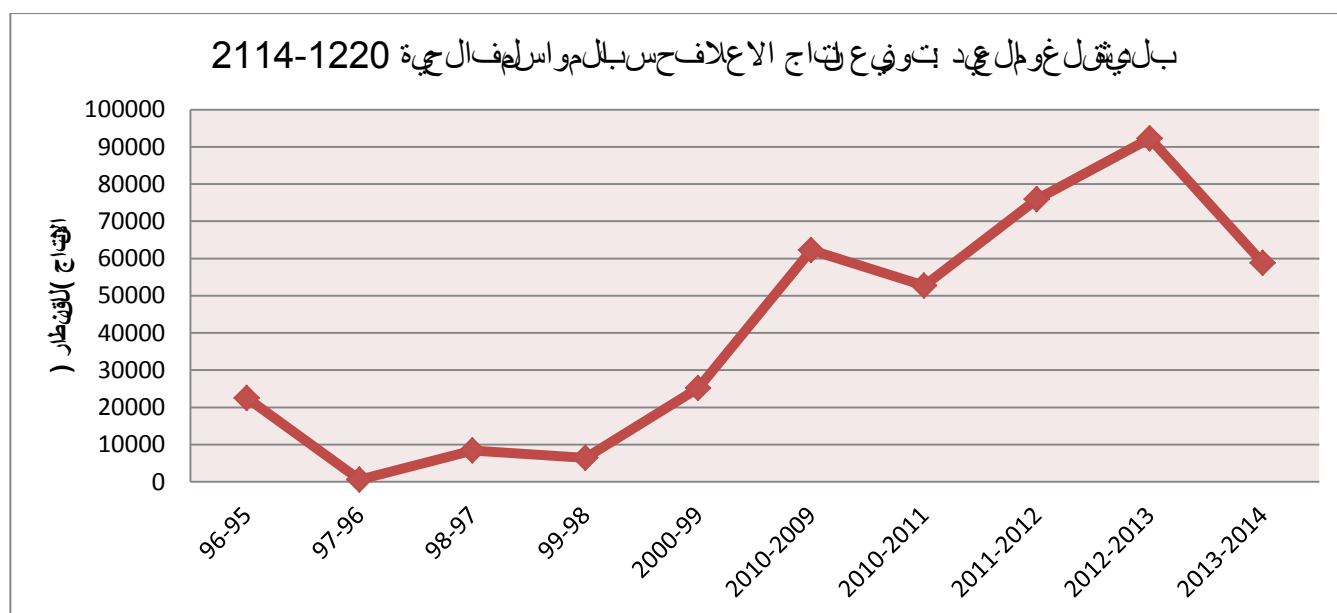
الجدول رقم (00) : إنتاج الالف حسب المهور الزراعي 2114-1220

السنوات	الإنتاج (ق)
96-95	22500
97-96	525
98-97	8400
99-98	6400
2000-99	25200
1111-1111	11.0
1111-1111	41011
1111-1111	04141
1111-1111	11111
1110-1111	40001

بلية شل غومل عيدة

المصدر : التقم الفرعي فل الحثيل غومل عيد

لش ك لرقم (39) :



III. - 1 - 4 - محاصيل الأشجار المثمرة :

عنتبر زراعة الأشجار المثمرة فكرة جيديولسبقل مجال قلفعقو البليدة هذا النوع من نشاطات تيج لتطبيق لام خطال وطني لتقني وآلي فية (PNDA) (الذي حثف ال محين على تغيير لاشاط من الزراعة اتالوس عالى خل قبس يين , و اغيها هي ستين زيتون ب حثق درتلم ساحة لام غوسة سنة 2112م بـ 41 ملكة لتبوقع يوصل الى 73 لقتل سنة 2114 م .

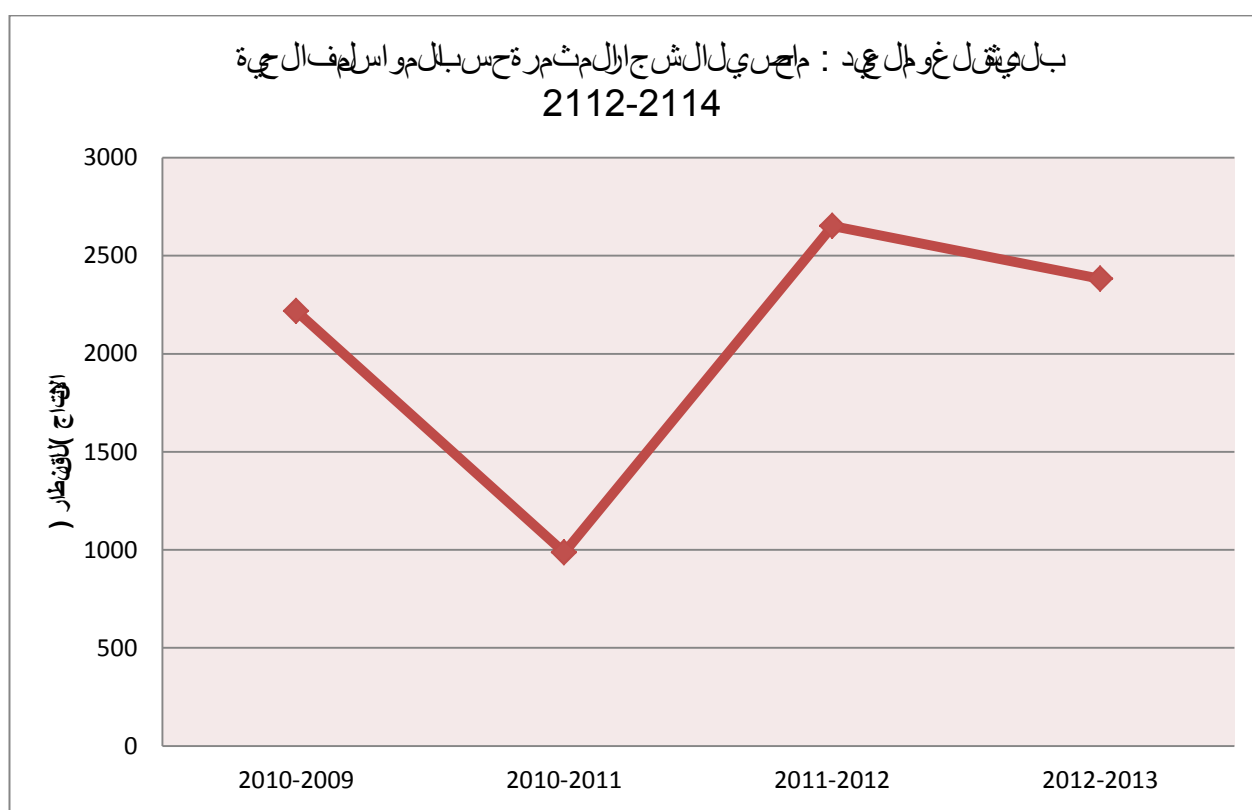
أما الإنتاج هوي عرف عدم استقرار وتذبذب حثف في الموسمف ال حي (2111-2112) (2217 قنطار , ليصل في الموسمف ال حي) (2114-2112) الى 2392 قنطار , و هو موج ل لاسه لاكل لم حلي .

الجدول رقم (06) : محصول الأشجار المثمرة حسب بلل مواسمف ال حية 2114-2112

السنوات	محصول (ق)	
1111-1111	1110	بل يشل غومل عي
1111-1111	100	
1111-1111	1.41	
1110-1111	1101	

المصدر : ال قس ل مظهر عي ل ف ال حث ش ل غومل عي

لشك ل رقم (40) :

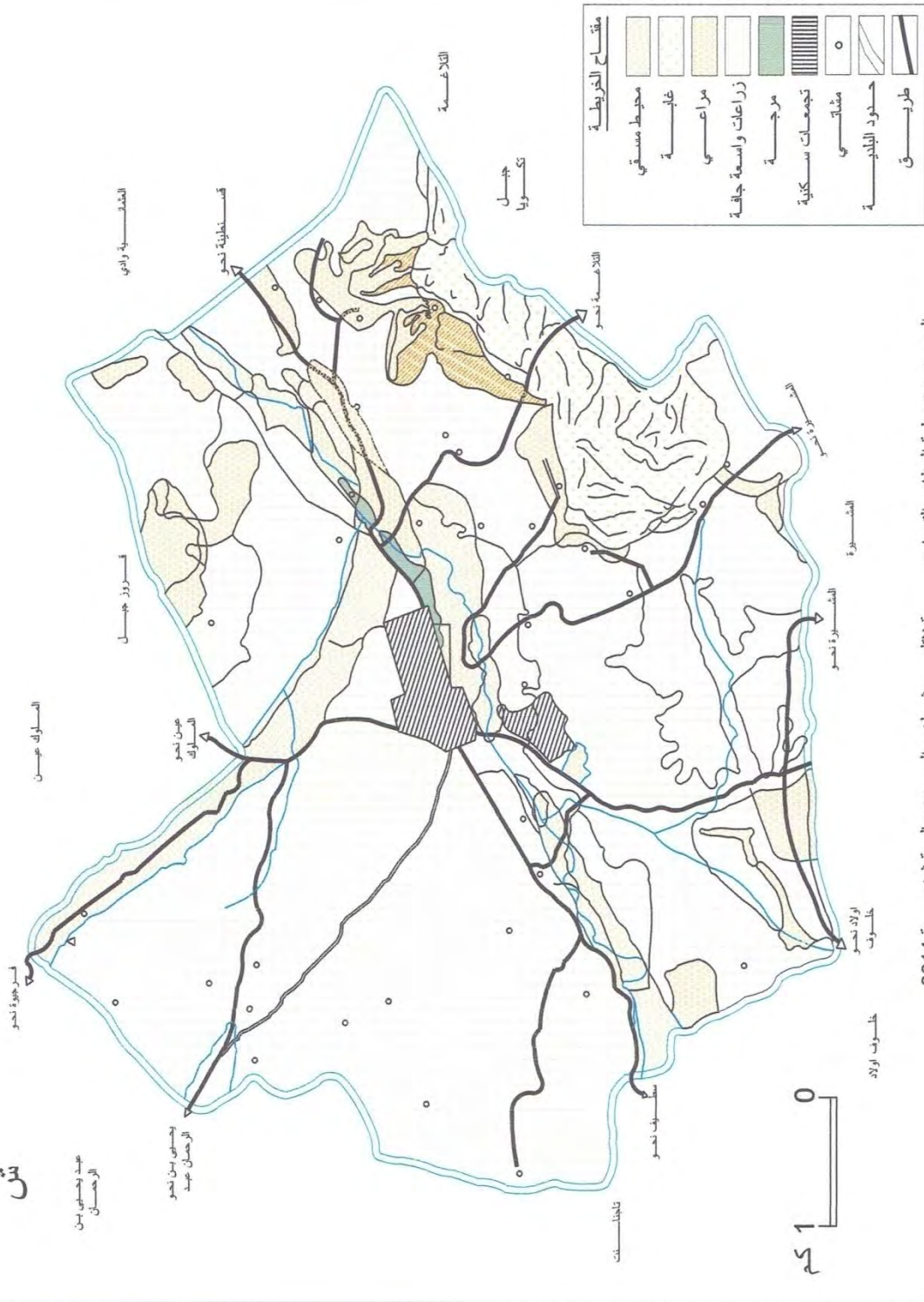


الخريطة رقم (29)

بلدية شلفوم العيود: الأستغلال الزراعي



عبد الحفيظ بن
الرحمن



المصدر: خريطة المظاهر التضاريسية لولاية شلفوم العيود+معالجة شخصية 2014

III - 2 - الثروة الحيوانية :

ان الثروة الحيوانية تلعب دورا كبيرا في تدعيم النشأطفال الحاي من حيث التقنية والاصااية , لم تتوفره من لتاج و خل قفرص عمل .

III - 2 - 1 - تربية الخنازير :

يعد هذا لتاج الحيواني من اهم المصاادر التي تصاايت عوئل فطة علال بل دالوبلية , لم ايفره من فتوج و تفويرن اصب شغل ايل دال عملة , ويكون لحي عدش كالتنتلي في ياقار , اختام , اعز او على شكل لتاج موجه ل ايت ملاك لحي ش ك لبيض , لحوم بيضاء و حمرأ , لحيب و صوف .

و من خلال جدول رقم (07) نلاحظ خصص النطق كالتربية الاغنيطة ليهت الاقارثم الماعز .

❖ تربية الخنازير في ادة مطقة

يعبّر هذا النوع من النشاط من ضمن الممارات البلية , نطق شغل غومل عيت عرفنتبخصص صها فيذ السلبق بهذا النوع من الماشية وهذا ما يمتاز به شغل غومل عيد من ظروف فياخي في بليلة تربي امل ماشية لقد عرفن مواسم تربي عوف امتق رارفي مبلعد , لبلغ عدد رؤوس الاغني المومس لمف الحاي (1226-1220) رأس غم , ليصل في المومس لمف الحاي (2005-2006) الى 29230 رأس غم لحي عرفن بذلك نوع من المتقارلوي قدرف ال مومس لمف الحاي (1110-1111) الى 1141 رأس غم 7 هذه الثروة الحيوانية متفصيل في تيزي عها من نطقة الى اخرى .

يفسر سبب هذا التذبذب في ال سنوات الاخرة لاي غلاء الاغني بال رغم من مج هودات ال بول قلن هوضب هذا القطاع . كم لبيس رتري زال ماشية بقال فطقة الى تفوير ال غذاء التمثل في الاعلاف بوقط ال صوب .

❖ تربية البقار :

لا يقل اهمية عن النشاط السابق لم ايفره من فتوجات اخرى من حليب و متقونه ول لحم ال حمر و موطيض ايدخل من ضمن الممارات البلية , ول طمت اهل البلية من المكنات طهي عية هامة و المتق في لمرجة لحي طول مجرى واد لرمال و وادذكري . فل قد عرف هذا النشاط طور ونمو , حيث ك اتي قدر عدد رؤوس البقار في المومس لمف الحاي (1226-1220) 3211 رأس بقار لير عتذبذب في السنوات التالية , ليش مديتداء من المومس لمف الحاي (2117-2119) (نمو ميعر ليصل الى 6213 رأس بقار في المومس لمف الحاي) (2113-2114) , و هذا راج لولهي اس فادولة لدعم هذا النشاط .

❖ تربية الماعز :

يعبّر هذا النوع من النشاط ل اهمية من ل نشاطات لسباق في تربية المومس لحي , الا انه عرفنمو و زيادة جع بتمبر فلق هليغ عدد لرؤس في المومس لمف الحاي (1226-1220) 001 رأس ماعز , لحي وق عي المومس لمف الحاي (2117-2119) (ويصل الى 2099 رأس ماعز , و يخفض عدد لك لحي ص لفي المومس لمف الحاي) (2113-2114) الى 1322 رأس ماعز , و يخصصه بشكل لاسي .

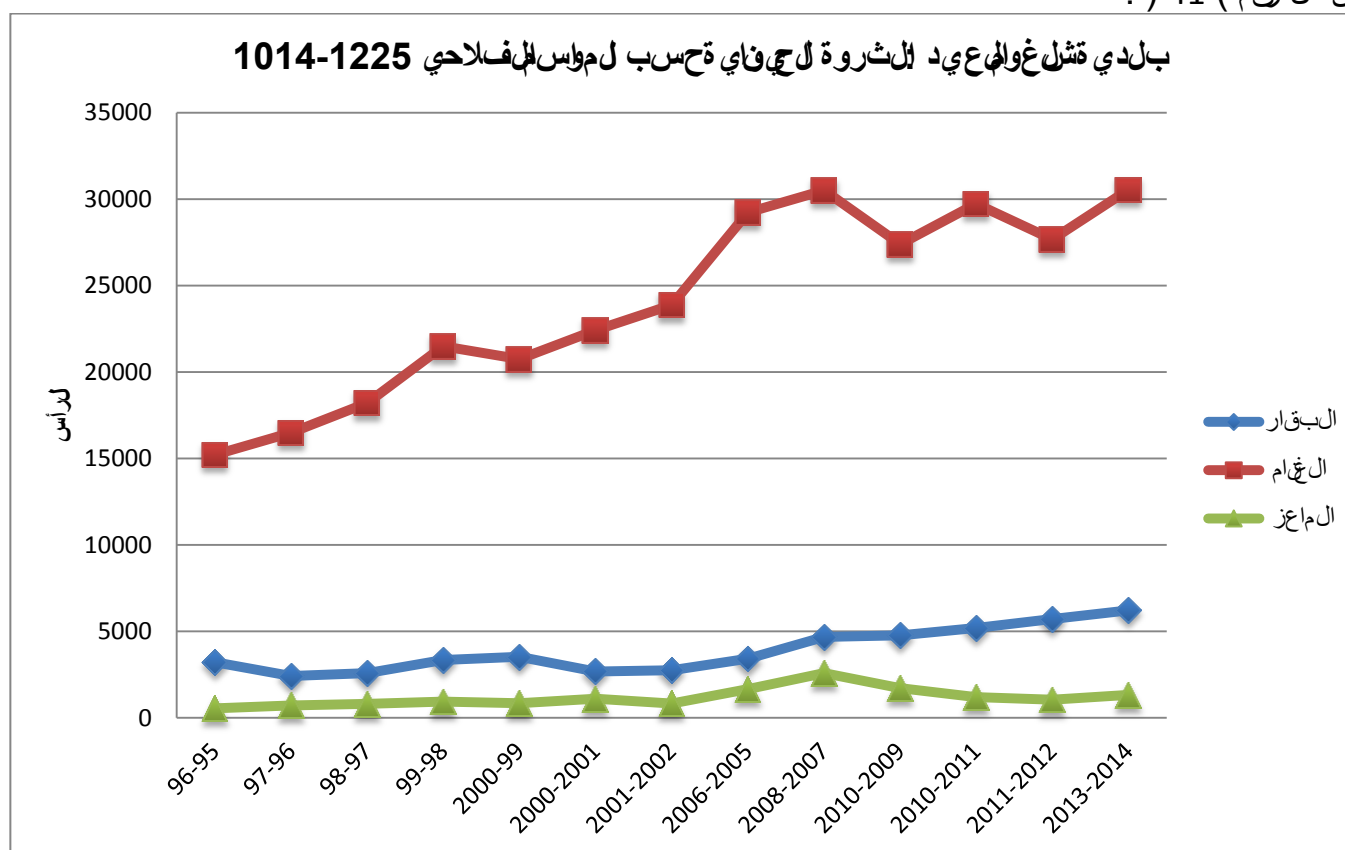
الجدول رقم (07) بتوزيع الثروة الحيوانية حسب المولد لمفالح حي 2114-1220

السنوات	الابقار	الاعنام	الماعز
96-95	1111	14111	441
97-96	1010	1. 001	011
98-97	1401	10111	011
99-98	1100	11010	101
2000-99	1411	11001	001
1111-1111	1. . 1	1101.	1111
2001-2002	1041	11001	820
2006-2005	3408	29230	1652
2008-2007	4681	30501	2588
2010-2009	4766	11273	101.
1111-1111	4110	11011	1111
1111-1111	4011	10. 01	1110
1110-1111	. 111	1141.	1111

بلدي قشلة غولملي

المصدر : مديرية احيال حي

الشكل رقم (41) :



نتيجة :

لكل الماعز عطي انا لخاصة لثروة الحيوانية، بتظو لن أن ثروة الاعنام هي المبري طرقت أعبت فوق الانواع الاخرى (ماعز لابقار) يلي هتربيه الابقار رغم ان تبذب الميس تم طيل فل موسم لمفالح حي فل في السنوات الاخيرة، أما تربيته الماعز فتعرف زيادة حيدقة نوعا، ولو السبب راجع لثروة الماعز الفلاحي.

III - 1 - 1 - الإنتاج الخنازيري :

يتملك الإنتاج الخنازيري أهمية كبيرة، لم يفره من مواد تربية الخنازير، بالإضافة لثرائه الفصلي التي تعود على الفرد وللدولة بمنتجات هذا الإنتاج حسب نوع الخنازير من لحم حمراء، لحم خضراء، لحم أبيض... الخ.

أ. إنتاج اللحم :

يكتسب هذا النوع من الإنتاج أهمية في التمييز بمنتجات لحم، وهي نوعان :

➤ اللحم لحم حمراء :

هذا النوع له عدة مميزات خفيفة وهي الإقار والاعراض والاعراض، ولقد عرف زيادة ونمو في الإنتاج، حيث قدر الإنتاج في الموسم الفالح (1220-1226 ب) : 2612 قن طلوي بل غصص ش هذه الموسم في الموسم الفالح (2111-2112 ب) : 16041 قن طار، ليش هذا الخاض فطيفي الموس الفالح (2113-2114) و اصبح يقدر بـ : 2426 قن طار بيشي يقدرن صري بل الفرد ب 0.3 كغ فرد في السنة على مستوى شغل غومل جرد.

ويعد سبب النمو الى عدة عوامل اهمها :

- وفرة الاغذية و المراعي .
- دعم التحوصل للدولة للنهوض بالقطاع و دعم الفالح .

➤ إنتاج اللحم الخنازيري :

له اهمية كبيرة جدا في هذا النوع من الخنازير من اهم مواد التكاثر من طرف نظرا لسعره المنخفض بالإضافة لثرائه الفصلي، ولقد عرف زيادة ونمو في الإنتاج، حيث ثر الانتاج في الموسم الفالح (1220-1226 ب) : 2620 قن طلوي بل غصص ش هذه الموسم الفالح (2111-2113) ب : 47711 قن طار، ليش هذا الخاض فطيفي الموس الفالح (2113-2114) و اصبح يقدر بـ : 21910 قن طار بل لحم الخنازير : وصل معدل صري بل الفرد في السنة الى 17 كغ فرد في السنة على مستوى نطق شغل غومل جرد.

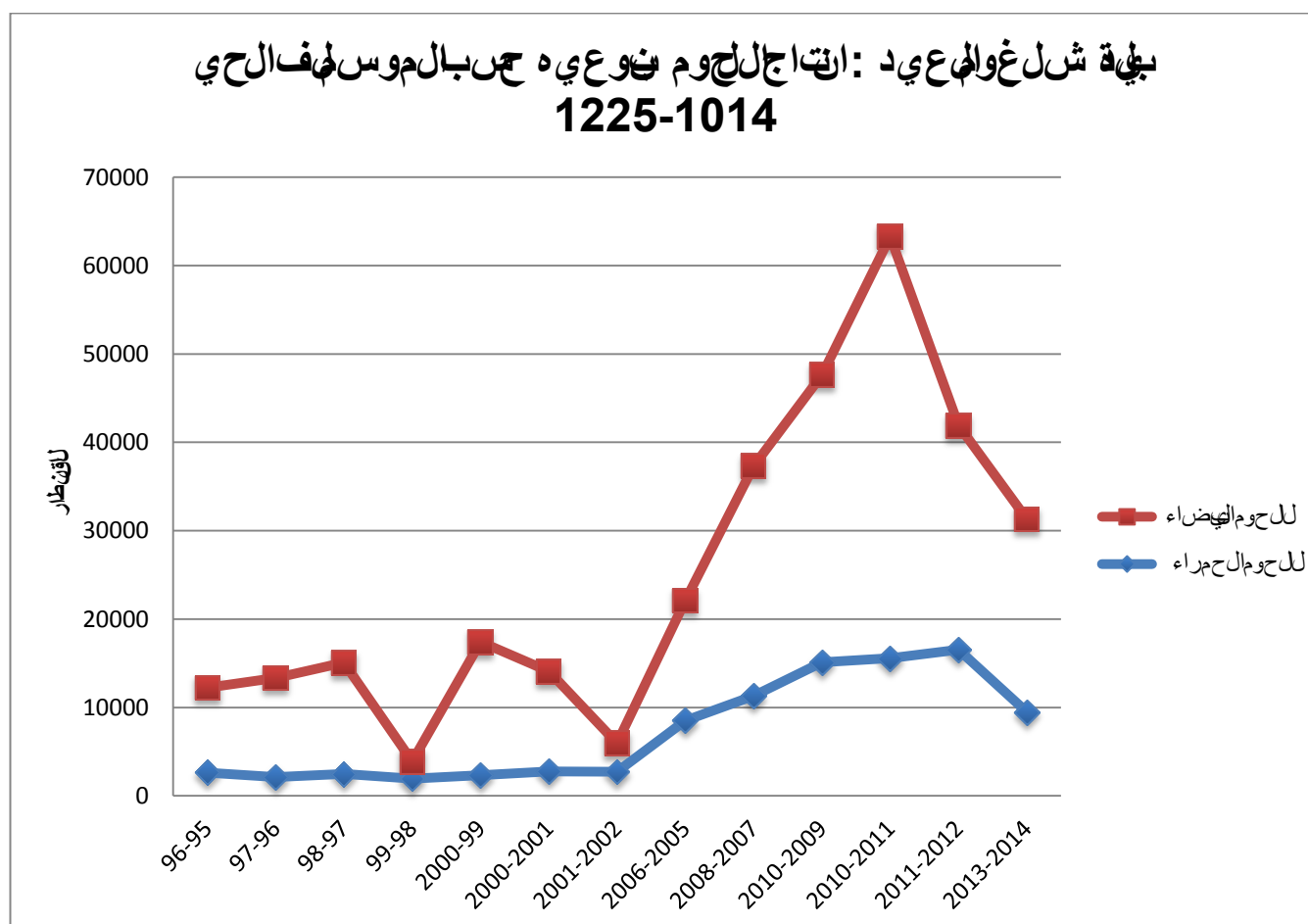
الجدول رقم (09) : إنتاج لحم بنوعيه حسب العواسل لفالحيّة 2114-1220

لسنوات	للحوم الحمراء	للحوم البيضاء
96-95	2602	9625
97-96	2110	11214
98-97	10. 1	11. 11
99-98	1144	1100
2000-99	1141	141. 4
1111-1111	1044	11114
2001-2002	1011	1114
2006-2005	8508	13584
2008-2007	11308	26018
2010-2009	14110	11401
1111-1111	14401	00011
1111-1111	1. 401	14100
1110-1111	10. 1	11014

بلي شل غولم عي د

المصدر: تقسيم الفرع ليل فلاحيش ل غولم عي د

لش ك لرقم (42) :



ب. إنتاج الخبز :

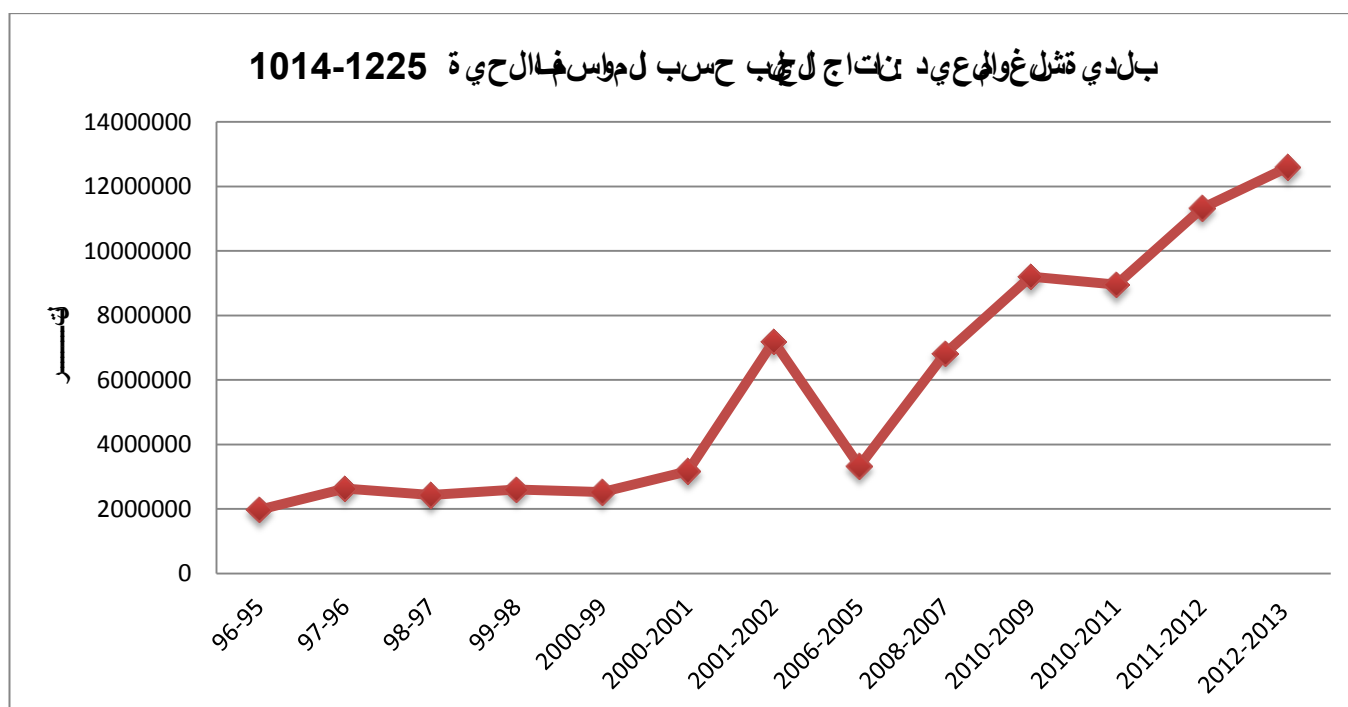
ي عرف إنتاج الخبز بتزويد مطبخ مرفعي لمواسم الخبز، في بلغ إنتاج الخبز بمجال
 في الموسم الخبز (1220 - 1226 ب) : 1.291.111 لتر الخبز في شهره الخبز في
 الموسم الخبز (2113-2114) و هو يقدر بـ : 12.020.111 لتر، حيث أن إنتاج الخبز
 من تبش كالمب اشرب عدد رؤوس الخبز في كل منطقة بـ 92.2 ب
 لفردي في السنة .

لجدول رقم (59) بتوزي عن إنتاج الخبز حسب الموسم الخبز 2014-1995

الانتاج (الوحدة)	السنوات	
1.101.111	96-95	بلدي شغل غومل عي
1.. 11.111	97-96	
1.011.. 11	98-97	
1.. 11.011	99-98	
1.41. .141	2000-99	
1.1. 0.111	1111-1111	
0.111.111	1111-1111	
3 328 700	2006-2005	
6 820 210	2008-2007	
1.111.111	2010-2009	
0.141.111	1111-1111	
11.110.111	1111-1111	
11.414.111	1110-1111	

المصدر : التقويم الفرعي فل الخبز شغل غومل عي

لش كل رقم (43) :



ج. نتاج بلويض :

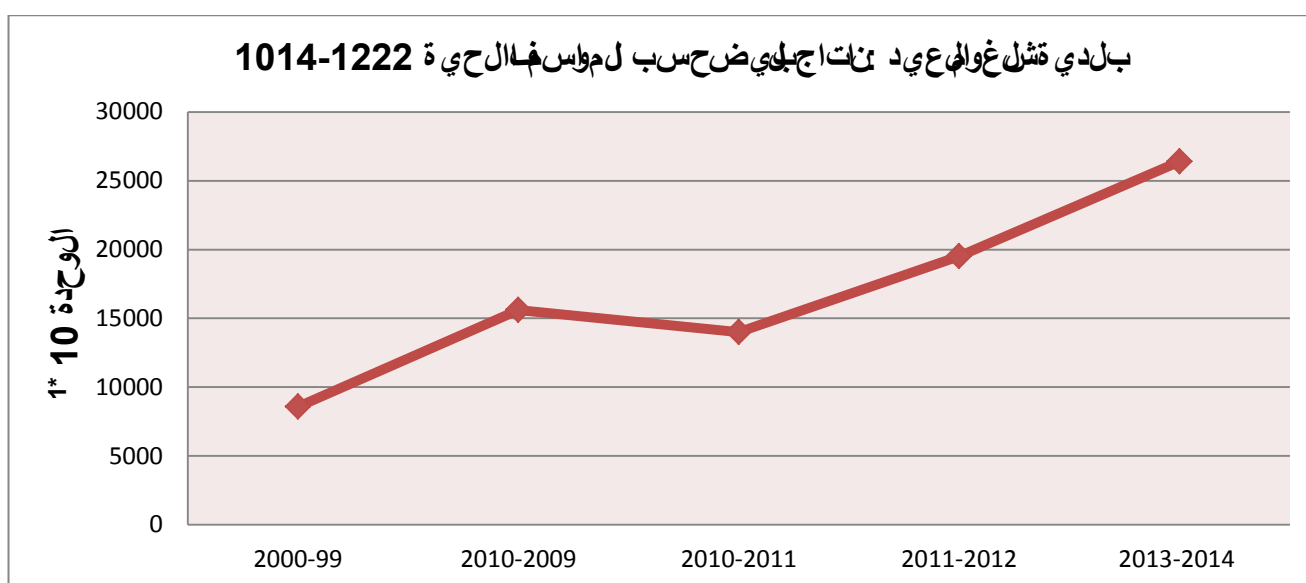
انتزاع بلويض في المنطقة شغل غومل عيفس بالا هيأة الإنتاجية , كما ان الإنتاجي زي انتمس تمرة هوكثك , انقدر الانتع في الموسمال الحى (2111-1222 ب-) : 9072 (11^{3*} الى ان وصل اقصافي الموسم لفال حى) (2114-2113 ب-) : 26411 (11^{3*} , و هذه الزيكتفس رلل جوء الى هذا النوع من الراج و تلكخلي التديجي عن دجالل حم , و لفتفضل لدع مفال حى المعمد من طرف البول .

لج دولرقم (60) نتاج بلويض حسب لموسم الفال حية 2014 - 1999

الانتاج (لوحدة 10 ^{3*})	سنوات	بلويش ل غومل عي
8572	2000-99	
15607	2010-2009	
10111	1111-1111	
11410	1111-1111	
1.011	1110-1111	

المصو : مديرية الفال حة لولوية

لش كلرقم (44) :



د. نتاج لاصوف :

يكتسي اهمية ممي زقي الفطقة , لانه من التوجات التي تعرف استملاكا وبلع من طرالعائالت وفراد , فتاج الصوف بال مج اليصل الى نسبة 61 % ب فقط شغل غومل عي د .

نتي — جة :

عرف الإنتاج الجاحي بولق فزة و عجة خلال الموسم الفال حية بلبتداء من بديأة الفية و خاصق في الماسم الفال حية الاخيرة , و هتفضل رولجس كان لوفال حين الينش اطملم صلي (فال حة) , و كلكبال دعم المولج ل فلاجين من المشر اوع الج وارية ال فدمج الى لو التال و طي ل دعم الشباب و محابة البطالة و ملتفوره هذلم مشرايع و الصرن ايق هني وول عمالية و عالى لن هو ضرب الإنتاج الجاحي وولي و تحقيق الألفاء التي .

أال عوامل المؤثر في توسع العمراني على الأراضي الزراعية

بعثت طرقنا - م خالل الواسط لسبق لالة المجال المدروس في شربها لوقت نال حاله يبتين أن فاك عدة عوامل كان لها دور في التوسيع العمراني في حاسب الأراضي الزراعية والاتصالات في المجال العمراني م خالل قوننا عود طبي عن مولد عمره بل ينعقد انه لم يكن بلدا م حصرال صنف قبل ص - اغناه عدة عوامل تم عددتها - اعدت هذا النمو وبعدها شكا - الترخيف، لنجد أن لك جمع عاتال عمره لمق سمة الى ق طاعات عمره من ظمته كلة و اخرى غير منظمة و غيره هي كلة فكلت التظيم الم في طوقل سطا ل لش وطي قيب عض الايمان و هذا ماسن حاول م عنونه في مزال عصر أي م عفة ال عوامل التي أثرت في تطور العمران داخل ميين شغل غوم ال عود بتفسير للبواب وضي عنها لرافة .

I. اهم اللق طاع لزراعي :

I. 1 - شأ رلق طاع المصنعي :

أ. من الذائق ال اعطيت الاقويل ل ق طاع المصنعي الذ يخصصت له الولة اعوامات م الية امة ق صد اخراج لبالد من التبعية و نلمص اطل ب طالوة تحقيق ال انشاء الندي من الموائل م صنع مة م ختلف الالات و نتوي د لزراعي م لم يتاج اليه من الالات والسمدة و غيرها , لكن الازمة القصاي التي مرتبها ل اجزائ رتي جة لتدموراس عار اللفط , كان لثاثير رثي ر على الق طاع المصنعي مما ادى الى الالعكس لربا على الق طاع ال حي الذي ظلي على م ن ق صل لوسطا ل و غاله أس عار ل بذور وأل سمدة ضال عن الالات و ال عتال حي .

ب. ان التبين ل لبرين ال دخل لزراعي والمصنعي و الاثي ازات الثيرة التي م ختلك ام ل المصنعي ك ال ق ل لملر كن الخ (كن سبب في هجر ال م ا عملة من لزراعي الى المصنعة التي اصبح تتفوق ل ل عمل وظيفه قارة و دخلا ح سن بالثي ر من الوظيفة لزراعي .

I. 2 - غي اب استتاجي ل تطو رلق طاع المصنعي :

ان غي اب لسري ترقية ال فعالة لتطو الق طاع لال حي ميين الاباب لسري تدمور لزراعي ف غي اب استرثي م تف على نية على النظر ل م قيب ل م ل ب صرة و نويت حيد الاهداف و الاولي ات و ل و س ل و ل و وضع ال لي اتل ضرورية ل مبل عت تطبق النص و ط ل ش ري مة و لك ن م ا تال م خص بق طاع م ي دلها .

للك فان الواسط التي قامتها وزارة التجيز و ليعي ت تحت عن وان " جزئرا ل غد " تفهيه اب راز ال عي دي من الاتصالات والنقطة التي عاني م ل ل ق طاع لزراعي والتي نذكر بينها م ي ل¹¹ :

- عدم وجود واهس ترثي مة زراعي و طيلة ال مد م ية على الاولي ات التي تتناسب مع ال م ي اجات ال اسيطة ل ل مو اطين .
- عدم لتقرر ال م ي استا ال ع قارية .
- عدم مائ م ل و س ل ال م صرة للزراعي ال م ي اجات الق طاع .
- عدم وجود نظام موي ل مائ م و ل يت م ا ر ح م فز .
- ال صناعات الميكروية وال م ي م اوية عاجزة عن تلبية ال م ي اجات للنوع الم ي اجات ل ق طاع المصنعي .
- عدم مائ م ق ي اسة الأجور و الم د الم ل ل م صري ات الق طاع .
- غي اب أدوات لسري تة ك ف ل ب ال طبع ل ق ل ب ل ي ن ي ت س م ب ه ال ش الم ف ال حي م ل ش ث ن اء صرن دوقا ل م ان لزراعي .

- انقصر الشيفي ادم جلاصن اعانتال غنظي في الانتاج الوطني .
- عدم مائه مقوي اسأل س عار وال حنظي لقطاع فعال حي .
- عدم وجود هيات محلي دة تقويم م عطات لقطاع فعال حي وم تبعتها هين ا .

I. - 3 - شيفاعس عار الالاتفال حية :

حيث اوقع س عر ل ج رار من 10 مائهين س رتي م سنة 1987 الى حوالي 400 يون س رتي م سنة 2014 م , كما توفع عن عر ألق الحصاد و الدرس الى 13 مرة , مما أدى الى نقص اليا على ال خاص قبه هذه الالات , بالاضافة الى اوقع أس عار ل بذور و الأسمدة و الأدوية الفسيية , حيث تنض اعفالس عر 18 مرة خلال ال خمس سنن -وات الأخيرة , مم -أ الى ع ج ل ف ال ح من عن ش ر لها , و أى ال عن لك اس ات ج د س ر لية على ل م رد ل ف ال حي , و ت خ ل - ي ف ال ح من عن ل ش ال ف ال حي و تح ل ال راض ي عن طب ع ل ف ال حي و م م ل س ة ش اط ات أخرى ها لا علاقة له بل ل زراعة , نهل است خ د ا ه ع ض ال ارض ي ال ذق ع ق ر ب ل ط ر ي ق ال و ط ن ي ر ق م 05 و 100 ط ن ي ع ب و ي ع م و ا د ال ب ناء .

II. أزم ة ل س كن و ع م ي ة ل ن م و ل د ي م و غ ر ف ي :

ان الن م و ال ي م و غ ر ف ي ل س ي ع ال ن ي ش ه ت ه ن م ط ق ة ال د و ا س ة أدى الى ق و ع ا ح ل ال ل ف ي ر ف ي ت و ن ي ل ف ل س ك ان ب ي ن ال ر ي ف و ال م ي نة , و ت ج ع ن ع ج ز ال خ ط ي ر ل س ل ي ه ع ن ب ل ي ع ا ب ح ج ل ل س ك ان ال ت ب ن ي و ت ي رة س ي عة , خ ل ق ا ز مة س ك ن خ ل قة , م م ا ي س ت ل ز م ل و ي ال ه ي ا ت ال م ر و لة ل ج ا ز م ش ا ر ع س ل ي ل ق ل ح د م ن ال ظ ا م رة و ل ي ل ز م ال م ر ال ت و س ع على ح س ا ب ال ارض ي ل ز ر ا ع ي ة ال خ ر ي بة , و ك ن ل ه ذ ا ل ن م و ال ي م و غ ر ف ي و ا ز م ل ل س ك ن ع دة ل ل ب ا ب :

II. - 1 - ل ه ج رة و ل ن ز و ح ل ف ي :

ال ن ز و ح ل ف ي م و ل ق ال ل س خ ا ص م ن م ك ا ن أ ل خ ر ب غ ر ض ل ل س ك ن و ال ا ي ط ا ر ي ق ص د ب ل ه ج رة ع م و ا ف ا ت ق ال ا ف ك ر ا د م ن ل م ا ن ال ي ا خ ر م ن أ ج ل ال ح ا ث ع لى م ن ت و ي ع ي ش ي ف ا ض ل , ل ل ك ف ه ي ت ي ع ب ر م ن أ ه م ال ع ا ص ف ي أ ي د و ا س ة ع م ر ل ية و ل م ت ب ط ل س ا س ل ب ن ي ر ح ج ل ل س ك ا ن و ت غ ر خ ص ي ا ص م م ال ت ح ا م ع ية و ق ل ا ل ص ا ية و ال ي م و غ ر ف ية و م ق ي ل ل ع و ا م ل ج ذ ب و ل ط ر د ال ت ي م ت م ي ز ال م ي نة , و م ن ب ي ن ال ل ب ا ب ال ت ي س ا ع د ت ل و ف ل ع ن س بة ال ه ج رة و ال ن ز و ح ل ف ي م ا ل ي :

A. ال ع و ا م ل ال ت ح ا م ع ية :

ا ن ت ح ر ف ي ال خ د م ا ت ال ت ح ا م ع ية ال ت ي ي ق د م ه ال و ل ك ز ج ع ل ه ك م ك ز ج ن ل ل س ك ا ن م ن ب ع ض ال ت ج م ع ا ت ال خ ر ف ال ن م و ال ي م و غ ر ف ي ي ت ب ط ا ت ب ا ط ن ي ق ل ب ت و س ع ال م ك ز ل ع م ر ل ية و ن م و ط ب ت ز ي د ال ن م و ال ي م و غ ر ف ي ي ن ي د ا س ت م ا ل ك ال م ج ال ب ال ا ض ا ف اة لى ع ا م ل ل ه ج رة ن ح و م ه ل م ر ا ك ز ن ظ ر ال ت ح م ن ال م ن و ي ل م ع ي ش ي ب ه ا ف ب ع و ا س ت ن ا ل ل ت ج ي ز ا ت ال ص ح ية و ال ا د ا ر ية و ل ل ت ج ا ر ية ... (ت ب ي ن ا ن ا غ ل ية ال م ر ا ك ز ل ف ية ل ا ن ت ت و ر ع لى ال ت ج ي ز ا ت ال ا ل و ية ل ذ ا ل ت ي ط ل ب ع ي ق ل ل س ك ا ن م ن ا ج ل ق ن ا ع ه ا ك ح ا ل ت ال م و ا د ال غ ن ظ ية ال ع ا مة و ق ا ع ل ع ا ل ج ال ت ي ه ي ا ي ل ا ي ع دى ح د و د ال ت ج م ع ف ه ي ت ف و ن س ي و ي ال ف ا ط ق ال ف ية ال ا ن ه ال ز ال ت ت و ج د ف ا ط ق ت ع ل ي الع ز لة , ك م ا ن ا ل ع ج ز ال ذ ي ت ش م د ه ال ي ه ا ل ل ص ح ية ن م ن ق ص ال و س ط ل و ال ا د و ية ب ال ا ض ر ف لة ل س وء ال ت س ر ي ر ي ج ب ر م م ال ي ال ت ق ل ل ل م ر ك ز ل ل ح ص ل ي ع لى ه ذ ه ال خ د مة , و ال ن ل م س ت ق ف ي ش ر ي ا ن ل ه ذ ال ق ط ا ع ت م ش ف م ش ل غ و م ل ع ي د ي ت ق ط ب م ر ض ي م ن دا خ ل ال د ا ئ رة و ال د و ل ر ال م ج ا و رة و م ت ي م ن ال و ل ي ل ي ه ل ية ع ي ن ال ل ه و ك و ا س ق ا ن ا ح م د ر ا ش د ي و غ ي ر ه ا م ن ب ل ل ي ا ت

المجاورة (وكم هي تقبل مرضى ولايات اخرى لتمام سريولة بسكرة قالمة, سطيف بتبسة في بلغ عدد هم حولي 1859مريض اي ملي علك نسبة 3,15% من المجمع مواعلم لخال فح صنتا لسنة 2012 للمق درب- : 58938 فح ص طبي والتي اجري تبم طفيل لمصالح الموجه ودفه من الطب الداخلي, طب الأطفال, الجراحة, الولادة, الاستجالات) , أمالت جيزات التمس طه هي تستدعي حركه لسكان من اجلها .

ب. العوامل المرضية :

ان وجوب عض النمش أنتل صرنا عية والتكسونة من المنطقة الصرنا عية قب الاضفة للمنطقة الشاط , ادى الى تغير نلصرب شغل وتتركزال ضمات في المركز, نفا كل هي وئي الى توسع مركز زيج لظن زوح من الارياف والتجمع الثلي وو البليات المجاورة مما ادى الى طلب التبريد على السكك والمرفق الاخرى ويغري في الهيئة لاعمرارية.

ج. التـجـارة :

عتبر التجارة من قوى العلاقتين بالبليك وخلق بين اقليمي في بليلية. لأن هلتس اعلى لظن على قتناء متطلبكهم منقارب سوق وكنتس يوق هتوجع هب الأسواق الموجهة بالمنطقة وبالكه هي تستخدم مواردها لبناء عدة تقص اي قويه.

د. العوامل المبرية :

لعبت الأوضاع الية الأخرى او ملي عرف لعا شري لسوداء التي عننته اب البصفة عامه, ولي شل غومل عجد بصفة خاصة دور فيت حركي كسكان المناطق اللطيفة المنطقة الى له جرقن حوات جمع اتل احضرية, حيث أدت الى هجرة بكمف الى المدن المجاورة فيلكن شل غومل عجد عرف هجرة وطفدة مهمه بيسك بيرة .

هـ. حدل فوارق لج هوية :

يملك هذا العصر أهيقا لغفي ايقاع تويرة النزوح اليومي و لهجرة الطفدة حومركز مين شل غومل عجد فمي عائلة تكامل بين تهل فوارق الجهوية و علية لهجرة والنزوح لريغي كالم زادت الاولويات عالتلية فلقد ش مدت مين شل غومل عجد القلق انتل كراي بكية جدا فمن حيث الة الاداري قبل يشل غومل عجد هي مقر دائرة وتتمركز بها مطلقالت جيزات لعموية و الادارية , هذه التفقات اغلبه لمن سكان المناطق الريفية و البليات البليات الدائر قب الاطفال البليات المجاورة والتي عت علي فطقص فاح فيالت جيزات لعموية و الادارية .

جدول رقم 61 () بتتويب اهم التجمعات لمحيطي طبق مجال الدراسة حسب مستويات جزيئات .

البيات	لامستوى 1	لامستوى 2	لامستوى 3	لامستوى 4	لامستوى 0
ميلا					
شل غوطل عجد					
تاجنلت					
لتال غمة					
واطل عجمية					
فرجوة					
عين الهوك					
بنزيحي عجد الرحمان					
الدا الحوف					
المشييرة					
بو حلم					

المصدر : مخططات هيئة ليك عجد لوليمية

و. الولوج لاسية :

عيتبر من بين أهم عناصر التي أدت إلى ايفاع تويرة للمول عمرون ليفي بلالية ولشيء الذي أدى إلى تغيير نتجاه للموسع، سواء عن طريق التعداد أو عن طريق القياس علي ذلك فيف أو بليت حدث مركز جيتشوي ، و هذا بلص دارقرارات بياس في لجات تجمعات جيتشوي مكنوت هلمن سلق ت جيزات، طرق، شبكات مضافة، وكذا بتوسيع هذه المراكز و خلق أقطاب مهيبة وبهذا زاد الابل على الخار، كميته تكتيف و ملء العيوب الفارغ فطيل لسيجال عمرون، مما يؤدي إلى تحول هذه المراكز ونموا بشكل مركز شل غوطل عجد. كمل عبتل قسريم الاداري دور لايسنته انب في وضع الاطارالعمالشيك للاحضري فيال جزائر¹⁶ ، و الاساس الاداري عي عمد لحي قرار حكوم، يسرن للالكزال عمرون في اطار سريستية اقليم مستويات م عي هي ال هيراركية الادارية¹⁷.

تمت ترقية شل غوطل عي في سنة 1974م إلى مقر دائرة، بالاضافة ال متعلق سريم الاداري لسنة 1984 م، هذا ما أدى إلى اسفاتها من مجموعة من ال ستنتمارات و لبحنتق ومبها م ادارية عيدة مما أدى إلى زياد قفي ال وظيف الفصا التي لها دور م هيف ععملية التقي في مجال الدراسة.

¹⁶ ليجان بي شير، ليك حضر و لتيهية ال عناية فيال جزائر 7 فيوان ال مطبوعات لجام عي قن عكنون الجزائر 711117 ص 41 .

¹⁷ لعروق محمد ال هادي مف هو للاحضري فيال جزائر : اسس التسييف 7 الاسواق وتريفي بال مدن 7 مجلة مضر التيهية ال عمرون لجمعة قرون طينة. ال عدد 1110-710 ص 11.

ز. لاعامل تلويحي :

له يعتمبال غة و منيعن أهمل عاصر فمويين لنا مج التقل الاشخاص و هجت من ظرا التباطهم
السرر في بل يشل غومل عي ذلك لت بل انزل حكمل ععمل يتبعه عق قيلة اولاع بدلان ولان ب عد بلال ال فونسي
علي عكسر ل ربطه القليية و عمل لقيت قسيها ، وفي سنة 1874 م وتحت قس ال سن ل شى التبلية
المختلة التي ت ضم كل من ل شيرة ، اولاد اولوف مبر لاش هداء لت جن لت مبني عي عبال رحمان ، عيين
للملوك ، وادل ععمل في قاتال غمة ، ولسرقان ، لمغلة 7 ت شفي 8 ألتوبر 1921 م أنشيت التبلية ذاتل سلطات
لمطلق في ستمر الت قسي م و يبلال على قسي الم حال ي و هو أنش ل غومل عي مقريرة مؤلفه ن ثلث بل يات
شل غومل عي 7 الى اعتم انية و عي للملوك .

ح. لوقع الاداري :

تحتل التبل لدية موق اعتم تربي عي جدم مهم 7 عي خت عيبر همزة ووصل ليعن عدة و ليات و مدن بلقوى مثل قسن طينة 7
س طيف و ببلنة و ميل 7 ما يمر ب طريقي ن طيين و عمل طريقي ق الو طي رقم 14 والذ ين أنش سنة 1101 م و
يرب طي ل اجازي ال اعاصمة قسن طينة و 11 قو ي طيب نيعن عي جل و ببلنة ب الاضاف ل طريقي ق ل سري ارشرق
غرب و وطس لقة حديدية .

ط. لاعامل لطي عي (ال ج غر فدي) :

يعبر من ال عاصر ال مهم قلي س اعتم يتطور ال ظاهرفق ت بل يشل غومل عي هم ي زبوحدة طي عي قمت جاسة
ي غل بعليها طلع النيساط 7 كم اه اللش كل أي ل عي ق طي عي ل عي ت و س ع المينة و واصة من الناحي ق ل م الية
لا غوي ق ل م رك زال حضري ل تلك ضافل ق ت ر كيب ق ل عي بل و عي لاهشة و التي في معظم ملكون من رسوي ات ق ت م ي
ل ل ز من ال ريع 7 م عي ق ل ل م ت كل ف ل م الية ل ل جاز ش اري ع .

III. عق طي ل ن ص وصال تشي عية : ال خاص بقال م ملاحظة لوى الأاضي ل زراعية .)

إن تم صليل تشي ع ل خاص ال عي ار و ل ع مر اني ج طال عي د من ل ن و ص الق ل و ية و ال ماسي م و الأوامر ل تي
ألقت كل ها على و جوب ال ع م فظة على الأاضي ل زراعي ق ب اعبارها ثروة و طية ذاتب عد ل لتربي عي اذ لا ي ل ن
ت عي ق أ ل من ال غ ن طي ل ج طئر دون حم طية هذه ال موار دال عي وية و تن يته ل ك ت غاضي ال ل طات ل م ح لية عن
ال م غ ل في ل لت ع ل يات و الأامر و الق و ليين .

وتلر ل ل الأمر جاع مرس ل ل تشي عي ال مؤخ في 18 طي و 1994 م ليمأ الفراغ و يدع م سلطة ل ردع
(ش رطة ل ل عمران) له اصلاحيات ل غلية ل ملاحظة ال خ طاء و ثخ اذ ال ج راءات ال م ع ج ل ال لازمة , و ر غ م ل ك
از دالين اء الوضوي ق تش ارا م ع ال موج ق ل ج ي ق ل ن ز و ح ل ر ي ي ي ج ل ت د مور الناحية أ ل ي ق ي أ ل ي ف ا ف خلال
فلو ترة) 1992-1998 م (م ا أدى ال ع ت أ ك ل م ساحات زراعية ا ض فلي ق ب م ط ق ال و ا سة .

نتيجة :

إن ما يمكن استخلاصه من سبق عرضه في هذا المجال أن أساليب عدي على عرق الفلاحي بقاعددة وبتداوله
 يبعث حبر هلالته هي شالذي ظلي عن ينم القطاع للزراعي في السرقة الكض من المخططات التي تم في فتح
 البابل كل لشكال تسريب والإهمال وسوء استغلال الأرض الفالحية مما أدى إلى هجرة الليال عاملة للزراعي إلى
 القطاعات القباضية ألورى كما أن التآوير في مجال جة الشكال عقراري جة الفالحية يشعرون بأي ارتباط
 الأرض التي يستعملون هبل أصح ويتنزلون بسوءة 7 كما أن نقص الوعي لدى سلال طالم حلية جة الهنتون
 في الحاق الأرض في الفالحية ذات المردون في الاعمال يجب ان يخططا للزراعية المخب بقتل عمير مستغل في تلك ظروف
 أزمل كن ولك غرات الوجود في القورين التملق قين زال عملك في قل فة عمل وموية .

كما أن شكال استال الأراض للزراعية التي يتبطل في البالن بالحقان ونية 7 ولم بعدهم تطيق هذه القورين و
 الراضيم والأمر ولك في مات التي نبت كلة اعلى وجوب حلية الأراض للزراعية من كل لشكال التوسع
 العمل في .

I. 4 - نقائج ارض على الموارد الخلية :

يؤدي نمو المينة وتوسعه وتعدنيش اطلته الى زياد طلب على الياصال حقل شرب لتلبية حاجيها الخبزيدة و هذا يكون على حساب القطن الفلاحي وتمطيطه من الري فلتجتمعيش كلتي و طواحيه لميح يستلوك بشكلك لغير م عظم ياه ظنيبات , و لتي اصحت لالتبي كل الاخي اجات مما أدى الى بطبع عض الخزلات الهتواج بقال مينة سنة 2111 م تبشك لتوريد يه سبني هارون .

I. 5 - للتصحر :

ظهور علامات التصحر لان ارضه على الأاضي للزراعية وتتشار لاعمزانيساع بدرجة أوبأخرى على تمديدالطريق أممكصحر . كم الظن لفضاء على ال غطاء نباتي الخيط بالمينة و داخله اتي لقتلوسع ليرغ الفوضوي الغير مدرسو و فاعالفيكصحر .

I. 6 - تقلصال مساحة للزراعية :


تقلصال مساحة للزراعية هي بنت غير النمط للزراعي من التوسع الخفي الى التوسع لاعمودي , و لتكسوف طاقات لتاج الارض بسبب عمال المينة و السمدة و جيح لوسط لال حيث تلت عي ضقولصال المساحة , كم بمرج مشروع لاجازبم هي طسق يمساحة اجم الي يقق درب- : 2111 مفي ال ج- طاش رقي ل ل لية لتيير نمطالست ال من للزراع الواسعة الى زراعات التمهفة و مسرقيية .

I. 7 - من حيث تأثير الخلية :

التوسع لاعمدي ريغالمت ح كخي ه أي الى تشار ال عيدي من المنة الفوضوي ال غير متب طبشكة ال صر فلل صحي التي تستعمل لفلل صر فلل صحي (Fosse septique) اصحت م ص در ا لخي را لثوث ال ياه ال جوي تتيح لفرزات ال فيات المنزلية بالاضفة لثس رب لعميات هامة من الادة المتسعمل في للزراعة مما أدى الى تفلع نسبة التتراتيشوك لخي ر في ال عيدي من الاسمطة الخلية التي كلتم عدة لتزويد المين قبي الماشرب بالاضفة لفرزات المنطقه المرن اعجي ف من وقت أ ل خري حدشكسار لشكة ال صر ف مما يوي الى الفرز في الراضي للزراعية , حيث ادت هذه الفرزات في 2114م التي تل ال عيدي في اسماك سد قروز بالاضفة لتشال مفرغ الفوضوي في كل مكان و م ايتتب عن من تلوي ث لية .

كم أنثوث المواعي للمنطقة اصح م ص در لمرض لربو و لحس بلقيال مفرطة , هي تيمثل في فيات مرنع مواد التظيف (و ك ل) ال مفرغ لاعموية و تلو فاع عدل سريارات و اتخناق الطرق التي ال ذي ألتى تلوث ال مواء .

كم ال موال شي و ط ليل مسكن ان له دوي بيري ال م عدة عمل في تلوث و الإخلال النظم الخلية .



الصورة رقم (11) : مفرغ قفصوي

I. - 8 نتائج ابن اعل فوضوي :

بلغ عددهم مسكن الفوضوي في منطقة الدراسة هياق ارب 1104 مسكن 7 و هو يمثل نسبة 11.00 % من الحظيرة للسكنى الاله اليقبال في منطقة 7 أم بمرکز ال مويقة قبل غ عددهم مسكن الفوضوي 40 مسكن 7 ومعلوم أن للسكن الفوضوي لا يخضع لقرواعد البناء واللمخطة التات عير 7 مما جعل في المركز يفتش رفوق الأراضى ذات التقيمة للزراعى العالیه والتى يتعبر فى اطاق محيقيق والتقىق ون نبال على ذل للسكن الفوضوي التلى أن جرت على ضفة واد لرمال والتى يقى ع جنوب المركز و مزرع قوع يزوليفه التى يقى ع شرق المنطقة البن اعجه و قويه من واد ذكري وتم ضم هال داوالم حى طلاع مرلي 7 و هذه المناطق مبدل فيض ان .

II. تقدير الاحتياجات المبررة للسكنية المتبقية :

قدر عدل مسكني مركز ليشل غومل عدد حسب احصائيات 2008 حوالي 101.0 مسكن و عدد
سكني قديري - : 01440 نسمة ، بوقسمة عدل مسكن على عدل مسكن نتحصل على مغلل مسكن (

T.O.L) في المقيسة اذن : T.O.L = 0.00 ، في حين أن لام عدل الوطني لشغل المسكن = 6 .

ان في هذا الحالة سنعم في واستق ا هذه على مغلل مسكن لسنة 2008 مقيسة شل غومل عدد .

II. 1 - المبرر السكاني 2014 :

حسب السرق اطائل لسكني تقدر عدل مسلك لسنة 2014 م حوالي 1000 نسمة اذن :
المبرر السكاني لسنة 2014 (= عدل مسلك لسنة 2014 / 4.84) - عدل مسلك لسنة 2008
= 11000 / 4.84 - 17067 = 2323 مسكن .

اذن عدل مسكن لتجيب وتوفير ه المبرر السكاني لسنة 2014 هي : 2323 مسكن .
اجمالي عدل مسكن = 19390 مسكن .

II. 2 - المبرر السكاني على المدى القريب 2018 :

قدر عدل مسلك لسنة 2018 حوالي 102221 نسمة .
المبرر السكاني لسنة 2018 (= عدل مسلك لسنة 2018 / 4.84) - عدل مسلك لسنة 2014 .
= 102221 / 4.84 - 19390 = 1730 مسكن .

اذن عدل مسكن لتجيب وتوفير ه المبرر السكاني لسنة 2018 هي : 1730 مسكن .
اجمالي عدل مسلك = 21120 مسكن .

II. 3 - المبرر السكاني على المدى بعيد 2028 :

قدر عدل مسلك لسنة 2028 حوالي 126576 نسمة .
المبرر السكاني لسنة 2028 (= عدل مسلك لسنة 2028 / 4.84) - عدل مسلك لسنة 2018 .
= 126576 / 4.84 - 21120 = 5032 مسكن .

اذن عدل مسكن لتجيب وتوفير ه المبرر السكاني لسنة 2028 هي : 5032 مسكن .
اجمالي عدل مسلك = 26152 مسكن .

الجدول رقم 62) بقير المبرر السكاني لسنة حسب مخطف الاماد .

لبيد 2028		لقريب 2018		سنة 2014		عدد مسكنان 2008	معدل نمو
البيد مسكنان (سكني مسكن)	عدل مسلك نسمة	البيد مسكنان (سكني مسكن)	عدل مسلك نسمة	البيد مسكنان (سكني مسكن)	عدل مسلك نسمة		
5032	126576	1730	102221	2323	11000	01440 ن	1.1 %

المصدر : مجال قش خريفة

الثالثا: الجول فوق تر قبل تخليج التوسع العمومي على حساب الأراضي الزراعية:

بقيت هيئة شل غومل عجد ص الفوق راضي زراعية و أيتوس ع قيتباي لثري ج ه الا عمري لنيكون ال على حساب الأراضي الزراعي فل ذابني غي أن تخضع حرثا لت عي في ال منقل ل دراسة عوق فت أخذ عي ن الا عبار ال جول بلك اليه:

- طية التربة وقيتها الزراعية و درجة خصوبتها (شيدل خصوبة , خصبة متوسط طل خصوبة , ضيقة ال خصوبة) .
 - اضراحتي هات مخططات التهيئة ال عمر لية و مخططات است عم ال أرض (POS) لتج بفضي الت عير و ال ستملاك المفرط ل عار و حيلة الأراضي للزراعية ذات ال مود ال عالي .
- وفي هذال صدد ق دهب عرضا ل قترات ال خاص قبل توسع ال عمر لني لاقويتب للهب لني قول غومل عجد :

تالجي ع التوسعي التجمع الكانوي:

كخلق مينة جيبه ل تجمع التلوي " حي جام ل خضر " , لأن هذال نوع من المن من شله أن تساهم في التخييف من حدة أزم ليلكن و للعباب ال فطئض ال سكلني بم استغوره من امك لني اتسلات تقال وفرص بلش غيل والتجيزات و ال موفلق التمخفة التي ستكون عوامل جذب لني لني س كان , مماسي لني من كك في الت عير لاقويتب و تحسين الاطار ل احضري و اعادقنوي عالس كان و حسن لني غلال ال مجال مع ال مضاظة على ال راضي للزراعية ذات ال جول ع اليه بالاضافة لكون الارضي يحيي ج ل خضر رنتي زبردود زراعي ضعي ف .

2. تسه ز مطلق ال س كن ل خري (ZHUN) :

والتي يتم انجاز هسي ظروفك عج اليه ل مواجه تلفا ل طلب عل ل س كن , لكن هذو الأبي ل بقي نت ع لي ال يومن ا هذال من ق ص ل م ل فقل ل ضرورية ن ق ص ال خ دمات كمت و ال ح لفي حي 011 م س كن و حي عجد الشباشا

3. ل ك ف ي ال روم ال س كل ي :

للقير ال س لئاي التي يتم اجراؤ ه ل مطقة ال دراس بق عرب ووضوح على أن ال مطقة وصل لتالي در المقت شع و ليس باستطاع عمل لتقال أي زيادة غير طي عي م قيتباي لية 7 لذل لني ج ع ل ط ل سل ل طات ل ح لية م ح لبا ل س كن في ال شرعي و وضع ل ه ل ن زوح ل ف ي و ال ه ج ر قن ح و هذو ال مطقة لني خ ف ص م عد ل س كل ي 7 و فاضا على ال مجال للزراعي من جهة و عى الاطار ل م عيش ل س كن ان من جهة أورى .

4. غي ي ر ال ن ط ل ك ن ي :

ال ت ر لني على الن م ط ل لئاي ال ج ماعي ل عمودي) اي ال عمارات (و ال ذي يت م ص ي م ه فوق م عي ر الب ناء و الت عير ال ح ية ف هذال نوع ي م لئ ه اسوي ع ب أكبر عدد م ل س كن لني م س ا ح ل ل , م ع ال عمل ق لني ص من ن م ط ل لئاي ال ف رية ال ن ظم) ل ك ح ص ي ص ال س لئاي (و ل ك ب ع دم ف ح ر خ ص ل ب ن ا ف و ق ال راضي لني ف ال جي ق ت ي و ل و ك ل ت م ل ك ل ل خواص .

5. القضايا على السكنات المودقة الموضوعة :

أما فيما يتعلق بسكنات المودقة الموضوعة فيجب الحصر في عدم الإثراء من غير عوض صاحب المبنى قبل تبليغ المودق الموضوعة ، وقرح هيلي :

تفصيل دور شرطة العمل عمران فيتمشي في كعير لقيم بمهمهم على الوجود الكمل و ممارسة الوقبل للفة على
للحد من تشاؤم البناء غير قنوني .

- تطبيق القانون 04-05 المورخي 14 أوت 2004 م الذي سماه ذلك غرات المودق في القانون 90-29
المفعول قبل تهيئة المودق (في مجال التعزيز جهاز الوقيلة وسلطة الردع ، هي شي عطي هذا
القانون كالمسلسل طاتل وئيس المسلسل شعيل بلدي والوالي لزيارة ورشات البناء وتوقيف كل المبنية
غير قنونية دون لجوء الى القضاء و لتظار حكيم صادر عن لم حكمة .

ويض من هذا القانون عند قاطع قبل قبال الوقيلة وت هي بطلن اي اتال غير شرعية ، و أهم هذه النقاط :

- مدم المبنيات غير لم رخصة أو اجراء مطاقه على عض المبنيات أو اجزاها ونقل الم عيبر لم عمول به
في مجال البناء و الت عيبر .
- تحيل صاحب الم خالفات في قات التدخل .

6. المسهر في تطبيقي قانوني للمشي ت في عن تالهك الاراضي لزراعية :

التي عيرال ذيش هدته نطقة ال دراس في عوبال درجة الأولى الى عدم احترا الم تشي على عمرلي والتعدي في
النب وصال قنوني البري الختمت بة بالم حلفة على لا في الالفال حي سواء من طرف الم مواطنين أو من قبل
لسلس طاتل الم حلي في ظل راع دام الوقيلة و غير ابس ل طفل ادول فل راع الم خالف في نو انزال أشالي عقوبات الم عيبرين
بال ممتلكات الم موية 7 لتل ترح التطبيقي البار لم قنوني نلك المية :

اللات على مة لر المية رقم 14 ال موروقي 10 أوت 1144 م والتي ينص ع لجات الم عبل عقال فلاح و
نبت على وجوب في عك لشكال التعدي على الأرض الم عيبرية .
➤ تطبيقي قانوني الم خاص بقال مضاظة على الم الفال حي ب رامة .

7. تعزيز الاجراءات الم حصة بولق اية من خطل في ظان :

توج ل ببللية مناطق مدهب طر الم في ظان ل في كتي وج على الم ل لتتباع التوصيات التي وردت في الم خطط
التوجيهي للتجهيز الم عيبر ، والتي نذكر منها :

- رسم خريطة لتحديد المناطق المعرضة لخطر الفيضان ، مع الحصر على عدم لجاز مشايح
فوقها .
- لجاز قنونة الم حلية الم مينة من خطل في ظان .

8 . الحد من ظاهرة الرشح الريفي :

للحد من ظاهرة الرشح الريفي يجب أن يسلط الضوء على عمل على إنشاء بنك الريفي للريفيين الأوسعي على
القيام بالعمل في أعين الريفيين وذلك لفهمهم ومخاطبتهم التي هي ذاتها عمومية والمرفق الذي يربط الريفيين
بعضهم البعض :

- المدارس الابتدائية .
- شق وتشييد الطرق التي تفتح المجال للريفيين .
- تاجز الحزب صحية جوية .
- توفير شبكات الكهرباء والإنارة العمومية .
- توفير مختلف صيغ التأمين الريفي .
- إنشاء فيدوي للتبليغ في بعض المناطق التي لا تزال تعاني من الأمية (شهادتها في الدورات القادمة ... الخ)
والتثقيف الإداري للثمن من المواطنين الريفيين .
- فتح عيول ونشيط لمشاريع الحوارية التي تدمج (PPDRI) (لجبي علم شتدي .

9 . حمى اليبس — :ة

إن اليبس والحمى اليبس التي تطلب بي الأسس التي تميزها عن غيرها واحتراق واعمالها وظلة والمخاطبة على المساحات
الخضراء والثروات الطبيعية واحتراق القرويين والنظمي كمل التي تفرق بين الحرة والغابات والمجتمعات المحلية
وتنظيم البناءة ومخاطبة 7 و الاضغاع على الضال من اجمة عن الالست ملائكة كل الواعها وفي كل ما يتعلق
بالبحر و كل من عكس في البيطرية من مؤثرات أوتلو وثقوي يجب على سلطات العمل على تبليغها في قشاش :

- مركز للرد على الوباء .
 - ولقمة مساحات وضراء داوول اليبس في تشجى الالرفوة لأنك عمل على خلق الوعي والوضوء تاطي فالجو .
 - توطي نال بنواع انتبجدا عن التجمعات اليبس
- 01** تبني وضري على مساحات ونقص الليال عملة الزراع التي يقمض غفة مردودا للتجار عن طريق الاتخدام المجدي
للأسمدة والري والتقاء الهذور .

00 استغلال كل المساحات غير اليبس في داوول اليبس في مجال عمل الري مع احترام مخططات استعمال الأرض .

02 ازاله اليبس في مراكز اليبس واستال الممكنة لاجازيه الكلق اعية أوسلقات جماعية

تتبعه زيلاعلو (طبق راضي + 10) 7 مالح فاعل على استعمال الطابق أوضي قلم على ف الخدمات تشمل :

الادارات التي نشاطت جاري .

03 الحد من التمدد القوي لعمران في حجاب الأراضي للزراعة عن طريق التوسيع التمدد العمودي
للعمل على اليبس

04 بتوجهات وسبل حضري للمقربين إلى في اطاق غير هتجة , وكنت كت حريين مرهبة ومفعل الحقتلوث

خلاصة فصل :

بعد ادراك م عظم الالباب التي ساعدت في ارتفاع وتيرة استهلاك العمران الرطبي في الامة
الخصبة قبلية شل غوطل عجد و عي دويوجد ماي لمن للتحكم في ه و الخرى ضحية حيث أن
مبين شل غوطل عجد و ما حول هكله اراضي ذات جودة عالية , أي الكتوس ع جي دس وفيكون
على الاراضي للزراعية الخصبة بثم تظون الى الترخيم المتربة ع استهلاك لمساحات
شاسعة من الاراضي ذات الجودة العالية قب الاضفة لتأثير طانكوس ع على المجل البيئي , حيث
لاظن ان الشارلواس لولفم رغات الفوضوية و ماني غس في من تل بي ثل ج وو للياه و
اللموض المتربة عنها ب الاضفة ال بي حاجات لم سقليل لسركن ويهل تهل كه من اراضي ,
تطرقن الى قترحات وتوصيات من أجل وضع حد لهه التهمكلة أوتش ي دلت ملك الاراضي
للزراعة و حطتها , عن طريق التثقيف لل حضري واستغلال المي وب الفارغة من أجل البناء ,
بالاضافة لقتراح مناطق جي دك توسع المجلبي والقتراح المثلي تواجد حي جام لى خضريين
الاراضي الفلاحيه ذات مردود ضعيف جدا والطي ع لاص خري لم عظم نم اطوقه ب الاضفة
تلف عمل المخطاط الوطني للتثقيف الفوضوية (PPDRI) لت جي رل ري قثوب بي ثل س ك ان ليل ي ف و
الحد من ظاهرة النزوح الربي , و لتل حد أوتش ي دكوس ع ل عم رل ي على حساب
الاراضي الزراعية .

الذاتفة

العامفة

الخات مة لع امة

لقداستعرضن في هذا البحث ظاهراً لتوسع العمراني لى الاراضي
لزراعي فسبابه وتطويع على مجلد دي تشل غولم دي بغي يقش نخصها
كخطة أولى و محاولت قدي بعض الحول و التصريات , رغم أن هذه
الظاهرة ست وليدة للي و هبل هي ظاهراً قديمة , و أصبحت ظاهرة في
الجزائر خاصة و العالم العربي عامة , أمالين للبلد تجزأ فكل المدن
ست عماري فنشأت في الاراضي فالحية لخصبة و لك غي ظاسري طرة
فيها ! فلك انك لتوسع عمراني لهذه لاض على حسا الارضي
لزراع طيلة خصبة .

و في فلق نشأة المدن قوم في عدة أسس و بما دي يجب اضرامها و
لحرص على تباعها , و من بن هته الأسس , لتخطي طلام قدي لى لى
التهال لى عقلا ني و لك الحلق ضررية لتتج بكثرار الأخطاء ببحيث
ننفظ على الاراضي فالحية و نستل الأرضي الصالحة لتتغير أحسن
استل لتلوفير لمي جت و فيره من سالك و تجيزات عمومية و
مساحات خضراء .

اناس هالك لامج ال فالحية فملي دي تشل غوم لى يدك ان واضح من حجي
لحوان بنظر الشماري على سلقنة و الاستثمارات التي لتسبت هال المنطقة و
بروزيشك لجلي ظاهراً ل هجر قدي لى بلدي من للبيات لامج اورة
الضفة لظاهرة للنزوح لى في , كل هذا أدى لى لتوسع العمراني في
الاراضي الزرعية بدو عقلا ني و بدون نقلها في تطويع ل و خيمة
للتبئة عنه .

عموما مايمكن استخلاصه من هذا البحث هو أن المفح قتل توسع على
حسب الاراضي لزراع طيلة خصبة و جل التهال ك عقلا ني , اليك من
في النص و صل لى و يبق در مايمن في لى مرع لى تطويعها من طرف
البيات و لصل لى قونية لامية بهذه لى لى مع مراعاة تبدل شيدي
السهالك و مبدأ لتتقيا ق مسة تدامة لتتعمل في حماي قو من ع لتوسع
عمراني على حساب الاراضي لزراعية و لى لى على البيئة .

الموقف

قيس طبيتيه كأل عمنايه
سلك طب عدالتدرج) ماجتير (

جامعة الإخوة نصرت ورقي سنطينة
لبية علوم الأرض والجرافي
لبيتيه كأل عمنايه

اسمتم ارقلميه

فيلمكن ان لمن يلب (x) ضع ال مة

رقم المكن : للم لحي : عدد لائل تنفي المكن :
عدد ال الد : عددل طفل لنتم درسين..... :

المستوى	ابتدائي	متوسط	ثانوي	جامعي
عدد الأطفال المتدرسين				
مكان الدراسة				

المهتوى لثانفي لأفراد الأسرة : الاب : الام : الاولاد :
عالمش تنفي تنفي الأسرة : عددل بظاي :

النشاط الاقتصادي		فلاحة	صناعة	بناء و اشغال عمومية	خدمات	اخرى
عدد المشتغلين						
العدد	داخل التجمع					
	خارج التجمع					

مكان الاقامة لسابق : لحي : للبية : بل اليه : سرة لقيوم لى لحي..... :

سبب البقلمة به ذلك جمع : ل عمل المكن لأباب أورى ما هي :
ما هي موضري تنكمدت جاه المكن ؟ مالك ممتأجر أورى :
تاري خراش المكن :

نوع المكن :

جمابع فردي ن ب ف جماعي

حالة المكن :

جيدة حرة رهية

مادقبناء المكن :

اسمنت ق بدير أورى ما هي :

- ملدي كقن واتص رفلم ياه ؟ نعم لا - مل لقم موصل وون بشبكة ال تلف ؟ نعم لا

- ملدي كم هي اصل لال لشر رب ؟ نعم لا - مل لقم موصل وون بشبكة لك مباء ؟ نعم لا

- مناي تنقن ي حاج ليلك مل يومية ؟

من لحي (لثمة (الذي تنك نفي ه من لك جمعال ويسي (مركز ل مينة)

لبي تنك من خراج ال ولى ق الإلرية ؟

من لحي (لثمة (الذي تنك نفي ه من لك جمعال ويسي (جام عل خضر) من لك جمعال

ال ويسي (مركز ل مينة)

لبي تنك مقضاء حاج تنك الم صرية ؟

ق طاعص حي تنك نفي طب عام طب مخصص

اسئلة ملزمة

في الامكان اكتب (x) في الخلية :

التجزيات الخاصة بالمشي :

هل تتوفر المشي في التجزيات التالية :

المدسة :

لمسجد :

المركز البحري :

مركز الليدي :

ملعب جوارى :

هل المشي مجز في تلك المياء : نعم لا

اذ كانت المساحة مغطاة بشبكة للهرباء :

هل تتوفر المشي في النارة الليفي : نعم لا

هل المشي مجز في الغاز المينة : نعم لا

اذ كانت المساحة مغطاة بشبكة للغاز :

هل توجد مبادر لمي للبلل غاز : نعم لا

اذ كانت المساحة مغطاة بمي للبلل غاز :

هل الطرق للموي المشي مينة نعم لا

اذ كانت مينة فما هي طبيعة التهيئة :

- 1- معدة 17- أقبولة فقط 17- اورى

- ما هي مبالوت زوي هبى الى شرب : عن طويق

• شبكة لتزوي بلى اه

• تقويب

• بجئر

• وزان

• اورى

حسب أي كلفس كان لك مشى 7 ما هي القوى صالم وجوده داوولام شتى و ما هي أشتك كنج اه اها ؟

.....
.....
.....

اذا كانت لديك ملاحظات او اقتراحات فاذا ذكرها و اكتبها على الورقة :

.....
.....
.....

هذه الامتارة ههه للبحث لى علمي

مع هد علوم الأرض لى جغرافيا -
جامعة إلخوة نيت و قى بين طينة

المصادر و

المراجع

4) شل غوم نبريم , دور الأبن واقف يهيكله الم حال حاله سوق لاجم للنقل خضر ولفل واك ب ميين شل غوم ل عي دق س م التهيئة لاحضرية , ذكررت خرج لفي ل ش هادة هندس دولة , جام ع ق سن طينة (2111).

5) ابالي فاطمة الزهراء ووقاي مريم : تلك حسيين الحضرري ب مينة عي جل واسه حالة ال منطقة - ب ب ح ي 41 هكتار ق س ب سوي ل و ن ت ق ن ي ات ل احضرية ل طية ل يوم الأرض جام ع ق سن طينة , س ر نة 2111 , ص : 22.

6) ¹ ح فصي عمر مبراي م ع زوز , مراد مرخ فلي بت وس ع ال عمر ان يفي إطار ل عم ار ق ل م ح لية " نواسه حالة مينة مشونش " ذكررت خرج ل ن ي ل ش هادة م ق د س دول ق ي ت سوي ر ال مدن , جام ع ق م ح م ب و ض ي ا ف ب ل ل ن ي لة , س ر نة 2111 ص : 7

.II من ادر أخرى:

1) ل م خ ط ط ات ال ت و ج ي ق ا ت ي ه ية و ل ت ع ج م ل ك ل ل م ن ب ل ي ات ش ل غ و م ل ع ي د ,

.III المراجع الة الفين سرية:

- 1) Nacira Maghraoui Chouguiat ; QUEL HABITAT POUR L'ALGERIE ? ;La nouvelle ville de constantine ; Préface de Marc cote.
- 2) PLAN D'AMENAGEMENT DU TERRITOIRE DE LA WILAYA DE MILA (PATW) ; Rapport d'établissement ; septembre 2010.
- 3) Centre National des Etudes et Analyses en Population et Développement- CENEAP « COMMUNE DE CHELGHOU M LAID **RAPPORT DIAGNOSTIC**»
- 4) Merlin.P, F.Choay : Dictionnaire de l'urbanisme et de l'aménagement , Eyroles , Paris 2000, page 39
- 5) A.Zucchell: Introduction A L'urbanisme Operationnel Et a la Composition Urbaine 1984-Page: 32
- 6) saidi menia : consommation de l'espace agricole dans l'agglomération de annaba . département architecture et l'urbain thème de magistère . université de constantine , 2000, p 12
- 7) Marc cote les mutations rurales en Algérie : le cas des hautes plaines de l'Est 2eme édition, 1981, opu, Alger

الفهرس

فهرس لجدول

رقم الجدول	العنوان	الصفحة
01	المظاهر الكسوفية	34
02	توزيع الشوفاعات	36
03	فئات الأعداد	38
04	التغيرات الشهرية الأمطار	47
05	التحوس طالشهري للحرارة	48
06	عدد أيام الجلي في السنة	50
07	عدد أيام اللي روكوفيل سنة	51
08	القدرات الزراعية	53
09	مراحل نمو النبات	58
10	النمو النباتي في الفترة من 1945 إلى 1966	59
11	النمو النباتي في الفترة من 1966 إلى 1977	60
12	النمو النباتي في الفترة من 1977 إلى 1987	61
13	النمو النباتي في الفترة من 1987 إلى 1998	62
14	النمو النباتي في الفترة من 1998 إلى 2008	62
15	النمو النباتي في الفترة من 2008 إلى 2014	63
16	التوزيع المجلدي لسكان النيشل غومل عي 2014-1954	64
17	توزيع النوع للسكان	71
18	توزيع العمر للسكان	72
19	تطور المواليد والوفيات 1966 - 2014	73
20	حساب صرفي لهجرة	75
21	لقوفاع املة ولامشت غورفال سنة 1987	79
22	شغل ورف ال 1998	79
23	لقوفاع املة ولامشت غورفال سنة 2002	79
24	لقوفاع املة ولامشت غورفال سنة 2008	79
25	مؤشر البطالة	80
26	مؤشر الإغلة	81
27	تولي جشغل غلي ربع القطاعات القص التي قبل يشغل غومل عي 2008 - 1966	84
28	أل جي المبل لئي في الفترة الست عم اريه	93
29	مراحل التوسعال عم رلي	101
30	الهل لئي ال عي اريه (توزيع الأراضي على القطع العام والخاص)	107
31	عدل اشغ اللمسكن (1998 - 2008)	110
32	التوي عل علم لائنم اطلبل لئييه	114
33	وض عي اليناء الپرفي (1993 - 2014)	119
34	البي لبل لئي ل سنة 2008	122
35	الؤمس سات لئي عي ال مر الكزل احضريه	123
36	توزيع عدل اشغال قس م عير الأطوال عي لئل مر الكزل احضريه	124

126	توزيع المرفق الصحية	37
127	توزيع التجميعات الادارية و الأحيية صعبايشغل غومل عجد	38
135	نصريف الطرق حسب بل صريف وال طول	39
137	لمية شغل غومل عجد : انتقال طرق البل يبقا النيبة للسكان والمساحة	40
139	شبكة المياه الصالحة للشرب	41
139	مصادر المياه سنة 2014	42
140	شبكة المياه الصالحة للشرب	43
140	نسبة المياه للشبكة الكهروايراز	44
141	نسبة المياه للمنفذ	45
142	نسبة المياه للشبكة الانترنت	46
144	مراحل تطوير عمران على حساب الأراضي الزراعية	47
145	استخدام الأراضي الزراعية	48
147	قسيمة الأراضي حسب نوع الملاك في البلدية	49
148	توزيع الأراضي على الفلاحين حسب حجم الملاك	50
150	توزيع مساحات المصوب حسب المولم الزراعية 2001 - 2014	51
152	توزيع إنتاج المصوب حسب المولم الزراعية 2000 - 2014	52
153	توزيع المردود الزراعي حسب المولم الزراعية 2001 - 2014	53
155	إنتاج الخضروات حسب المولم الزراعية 1995 - 2014	54
156	إنتاج الفواكه حسب المولم الزراعية 1995 - 2014	55
157	محاكاة الأشجار المثمرة 2009 - 2014	56
160	توزيع الشروط والبيانات حسب المولم الزراعية 1995 - 2014	57
162	إنتاج المصوب حسب المولم الزراعية 1995 - 2014	58
163	إنتاج المصوب حسب المولم الزراعية 1995 - 2014	59
164	إنتاج المصوب حسب المولم الزراعية 1999 - 2014	60
170	إنتاج المصوب حسب المولم الزراعية	61
177	لمية شغل غومل عجد قير الاضي اج اتل مس احي ق بل لئيه ح س ب م خ ت ل ف الأمد	62

فهرس الألكال

رقم الألكال	العلوان	الصفحة
01	لام عدل الشمر ليلكس قوط	47
02	التعوس طالش هري للحرارة	48
03	فون عوقوسن	49
04	عددي المالح ليل في البرنة	50
05	عددي المالح ليل في البرنة	51
06	مراح لن م ليلس كان	58
07	م عدل الن م ليلس كان	58
08	تونو الملس كان لس ليلس شنتت 1954 , 1966 , 1977 , 1987 , 1998 , 2008 , 2014	67
09	ل مرم ال مرم ليلس كان	71
10	مرم الأعمار	72
11	تويع ال ليل اعامة لس بال ش اطات القصاص لة 1966 – 2008	85
12	تطور ال مرم ليلس القصاص لة	85
13	م مخطط ال مرم ليلس لة 1994 م	89
14	م مخطط الأول لبل ليلس لة 1872 م	91
15	م مخطط لبل ليلس لة 1918 م	91
16	م مخطط لبل ليلس لة 1940 م	94
17	م مخطط لبل ليلس لة 1955 م	94
18	النمطق للاحضري ال ج لة ZHUN	97
19	م مخطط للاحضري ال ج لة	97
20	م مخطط للاحضري ال ج لة	98
21	مراح ال مرم ليلس لة	102
22	مراح ال مرم ليلس لة	102
23	مراح ال مرم ليلس لة 1962 – 2014 م	102
24	للاحضري ال مرم ليلس لة	105
25	تونو ال مرم ليلس لة	107
26	تطور ال مرم ليلس لة 1998 – 2008	111
27	تطور م ليلس لة 1998 – 2008	111
28	تونو ال مرم ليلس لة	114
29	تونو ال مرم ليلس لة 2008	122
30	مراح ال مرم ليلس لة	145
31	نسبة الأراض للاحضري ال مرم ليلس لة	146
32	نسبة ال مرم ليلس لة	146
33	قس ل م الأراض للاحضري ال مرم ليلس لة	147

149	توزيع الأراضي على الفسطين حسب حجم الملكية	34
151	توزيع مساحات الصحوب هب المولم للزراعية 2001 – 2014	35
152	توزيع محصول الصحوب هب المولم للزراعية 2000 – 2014	36
154	توزيع المردود للزراعي هب المولم للزراعية 2000-2014	37
155	تتاجل خضروات حسب المولم للزراعية 1995 – 2014	38
156	تتاجل اعالف هب المولم للزراعية 1995 – 2014	39
157	محاظيل الشجار المثمرة	40
160	توزيع الشروقي ولبي قسب المولم لالحي 1995 – 2014	41
162	تتاجل حومين وبعه حسب المولم لالحي 1995 – 2014	42
163	تتاجل ايب هب المولم لالحي 1995 – 2014	43
164	تتاجل ليض حسب المولم لالحي 1999 – 2014	44
178	تقرير الاضاج ائل لالحي حسب الاماد	45

فهرس لهور

رقم الصور	ال عنوان	الصفحة
01	أولبرج اواي في مينشل غومل عىد (دار ال حكم)	90
02	ال بل بي في ال عهء الاقاع ماري	92
03	مينشل غومل عىد سنن قى ل عهء ال ستع ماري	92
04	مينشل غومل عىد سننة 1945 م	92
05	ال حبال مع كرى	93
06	مينشل غومل عىد سننة 1965 م	95
07	مينشل غومل عىد سننة 1968 م	95
08	مينشل غومل عىد سننة 1977 م	96
09	مينشل غومل عىد سننة 1998 م	99
10	نمط سلكن جماعى	113
11	سلكن رفى قوىم	117
12	سلكن رفى حىث	118
13	مفرغ قوضوىة	176

فهرس لموضرع

الصفحة	العنوان
01	مقدمة عامه
الف ل الأول : أطر النظرة و المكن اني اتل طبع ع	
07	مقدمة
أ ال : الأطر للنظرة	
08	I. مفاهيم للتوسع لعمري و لتحرر و للنمو لخرري
08	I. - مفهيم و صطحات تتلعق قبل عمران
08	I. - 1 - 1 - ل عمران
08	أ. ل عمران
08	ب. ل عمران
08	I. - 1 - 2 للمينة
09	I. 1-3- للتوسع لعمري
09	I - 0-1 للتخطيط لعمري
09	I-1- مفاهيم و مبطحات لتتبع لجدول لخرري لمرري
09	I - 1-1 للتبعية لعمري
09	I - 1-1 علية للتبعية لخرري
09	I - 1-1 علية إعادقكلة لفاطق لمرري
10	I - 0-1 لتبعية لخرري
10	I - 4-1 علية لتبعية لعمري
10	I - 1- علية لتبعية
10	I - 0-1 الأرض
11	I - 0-1 مفهوم للنمو لخرري
11	أ. المفهوم الالكولوجي
11	ب. مفهوم لتبعية الامتاعي
11	I - 1- اس هالك لمرري
11	I - 1- مفهوم استهلاك لمرري
12	I - 1-1 لواع استهلاك لمرري
12	أ. استهلاك لمرري عن طريقتلكن
13	I - 1-1- استهلاك لمرري حسب لواع لمرري
13	أ. ضواحي المدن
13	ب. لفاطق بيرة لتطور
13	ج. استهلاك لمرري عن طريقتلنشاطات

14	II. لظ اوقفي لالم و لالم لعربي
15	III. ظ امر قتلوس ع المرناني لحي حسب الأرض ليزراعية في لجزائر
16	IV. ت بييف وأشرك المثلوس ع المرناني في لجزائر
16	IV. 1 مثلوس ع المرناني لفيظم
16	IV. 1 - مثلوس ع المرناني لغير منظم
16	IV. 1-م اذج وأشرك المثلوس ع المرناني
16	IV. 1-1 م المثلوس ع المرناني
16	I. مثلوس ع الداوي
16	II. مثلوس ع الخارج
17	IV. 1-1 - أشرك المثلوس ع المرناني
17	أ. وطاقزو واي لقممة
17	ب. لاختة ل شعاعية
17	ج. لاختة لخطية
18	IV. نظرة حول الماطلوس ع في المدين لجزائرية
18	IV. 0-1 مثلوس ع المدين لداوية
18	أ. توس ع المدين لوالية ذت الأصل للقيم
18	ب. توس ع المدين لوالية ذت الأصل للقيم
18	IV. 0-1 مثلوس ع المدين لمر فعية (لأس الحمية)
18	IV. 0-1 مثلوس ع المدين لبحر وية
19	V. للقورين الأدوات التي تنظم مثلوس ع المرناني في لجزائر
19	V. 1 - اللقورين التي تنظم مثلوس ع المرناني في لجزائر
20	V. 1 - أدوات للتهيئة لمرنانية
20	V. 1-1 المخطط لمرناني لوجه PUD
20	V. 1-1 المخطط لمرناني للمقت PUP
20	V. 1-1 مخطط لحي لمرناني
20	V. 0-1 المخطط لوطني للتهيئة لوليم
20	V. 1-4 المخطط لوجه هو للتهيئة لوليمية
21	V. 1- المخطط لولائي للتهيئة
21	V. 1-0 المخطط لتوجيه للتهيئة و لتعير
22	أ. لقطاعات الممررة
22	ب. لقطاعات الممررجة للتعير
22	ج. لقطاعات للتعير للمستقبل
22	د. لقطاعات قبل للتعير
23	V. 1-0 مخطط لشغ الأراض
نهاي الموسط لاطبيعي	
24	I. ن بذقت اريخية ع لهدية شل غوم اللويد

31	.II مق لهدية شل غولم بعدي
31	.II 1- للموقع لالج غوفي
31	.II 1- لاموع الداري
31	.II 1- للموقع لجل لئكي
34	.III الوسط لاطبي عي
34	.III 1- لالوحدات لاطبو غوفي لئكبرى
34	.III 1- لاس مول
34	.III 1-1 لال
34	.III 1-1 لال بال
36	.III 1- التوفاعات
38	.III 1- الالندارات
40	.III 0 لاشبكة لاهي دروغوفي
42	.III 4- لاموارد لاطوية
43	.III -. مجيلو مجيل من طقة
45	.III 0- مجبوتقني الراض
47	.III 0- لالفاخ
47	.III 0 لاللسراقت
48	.III 1-0 لالحرارة
50	.III 1-0 لاللمجيد
51	.III 0-0 ري الالسيروكو
52	.III الالقدرات الالزراعية
55	والالصلف بل الالول
الفصل الثاني : الالدراس لالسل كانية لالنشاطات لالاضادي لالسل كان	
56	مق دمة
أ ال : الالدراس لالسل كانية	
57	.I مراح لاللمول سل كل ي لالبيبة شل غولم بعدي
59	.I 1- لالمرحلة الالولى 1140 - 11..
60	.I 1- لالمرحلة لالثنائية 1100-11..
61	.I 1- لالمرحلة لالثالثة 1100-1100
61	.I 0- لالمرحلة لالاربعة 1110-1100
62	.I 4- لالمرحلة لالخالامسة 1110-1110
63	.I .- لالمرحل لالاس لالسة 1110-1110
64	.II لاللتوفيع لاللمجل لالسل كان
64	.II 1- لاللتوفيع لاللمجل لاليسنة 1140
65	.II 1- لاللتوفيع لاللمجل لاليسنة 11..
65	.II 1- لاللتوفيع لاللمجل لاليسنة 1100
65	.II 0- لاللتوفيع لاللمجل لاليسنة 1100
66	.II 4- لاللتوفيع لاللمجل لاليسنة 1110
66	.II .- لاللتوفيع لاللمجل لاليسنة 1110
66	.II 0- لاللتوفيع لاللمجل لاليسنة 1110

68	.III	الكثف لاسلخاية
70	.IV	تركيب لاسك ان
70	.IV	1- لتركيب بلن سبي (النوعي)
72	.IV	1 – لتركيب ل عمري لاسك ان
73	.V	ل عوامل الترخيم في لنمول لاسك لي
73	.V	1- ل عوامل الترخيم عية
73	.V	1-1 ل لوي د
74	.V	1-ال وفيات
74	.V	1- ل عوامل لغير طبيعية (ال هجرة)
74	.V	1-1 حساب صرفي ل هجرة لوي موعوفية
76	.أ	1-1 أصل ل جغرافي لاسك ان
76	.I	ل ولدون من داو ل أوليم لال يي
76	.II	ل ولدون من وراج أوليم ل ال يي
بقي النش اطات ال قتب اب اي لاسك ان		
78	.I	ل تركيب ل وظيفي لاسك ان
78	.I	1 للمق واقن شطة
79	.I	1- ل لاسك ان لم شتخون ع ال
80	.I	1-1 ل لطة
81	.I	1 مؤشر إل علة
82	.II	تو في ع ال علة لخي لقطاع ات ال قتب ابدية
82	.II	1 للمق طا الأول ل ل لاحة
83	.II	1 للمق طاع لثري : ل بن اعة وأل شغال ل عمومية
83	.II	1 للمق طاع لثل خ : ل تجارة وال خدمات
86		ولاصقة بل لثري
الفصل لثال ث : أن ماط لنمول لاضري		
87		مقدمة
أ ل : ل خ بلو لصل لثري		
88	.I	أدوات لتهيئة ل عمريية وتداول امفي مجال لدراسة
88	.I	1- ل مخطط ل عمري ل لثري ل لوي هي PUD
89	.I	1- ل مخطط ل لوي ل لثري ل لوي هي و ل لثري PDAU
89	.I	1 – مخطط شغ الأرض POS
90	.II	مر لحتوس ع ال لينة
90	.II	1- لمرحلة الأولى 11.1
90	.أ	لم قبل 1111 م
91	.ب	مرحلة 1111 – 11.1
95	.II	1- لمرحلة لثريية : 11.1 – 1100
95	.II	1-1 مركز ال لينة
95	.II	1-1 ل لجم ع لثريوي
96	.II	1- لمرحلة لثريية : 1100 – 1100
96	.II	1-1 مركز ال لينة

96	.II 1-1 لتجمع لثنوي
98	.II 0- للمرحلة لربعة 1110-1100
98	.II 1-0 مركز الهيئة
99	.II 1-0 لتجمع لثنوي
100	.II 4- للمرحلة خامسة 1110-1110
100	.II 1-4 مركز الهيئة
100	.II 1-4 لتجمع لثنوي
101	.II - للمرحلة ثاس لسة 1111-1110
101	.II 1- مركز الهيئة
101	.II 1- لتجمع لثنوي
105	.II 0- نتائج اهتمكوسع لعمرلي
105	.II 1-0 للمرحلة ملين 11.1 – 1100
105	.II 1-0 للمرحلة ملين 1100 – 1110
106	.II 1-0 - للمرحلة ملين 1110 – 1110
106	.II 0-0 - للمرحلة ملين 1111 – 1110
106	.III للمرحلة عقارية
106	.III 1- أرضي ملك للدولة
106	.III 1- أرضي تملك قبل دية
107	.III 1- أرضي ملك لخواص
110	.IV تطور الخطة الكنية
110	.IV 1 تطور عدد الكن
110	.IV 1- معدل إشغال المسكن
112	.IV 1- أنظر الكنية وتوزيعها
112	.IV 1- المسكن الفردي الحديخ
113	.IV 1- المسكن الجماعي والنصف جماعي الحديخ
117	.أ. 1-1 و بطلص و أنظر المسكنية التحواج قبل مركز الكنية
117	.أ. من مطلق تشد
117	.ب. من مطلق الكنية الفردي لقيم
117	.ج. المن مطلق الكنية الفردي و الكنية لاولية
118	.د. بلن ان الكنية
118	.ه. من مطلق الكنية الفردي الحديخ
120	.IV 0- لامش اي غاس الكنية لعمو قيف ليهدي شل غوم الكنية
120	.IV 0- ابن ام جل اسكن لعمومي الاجاري
120	.IV 0- ابن ام جل اسكن الاجمالي تس اهمي
120	.IV 0- ابن ام جل اسكن لترقوي
121	.IV 0-0 ابن ام جل اسكن عن طريق الكنية
121	.IV 4-0 اس لظن ترقوي المدعم
121	.أ. لاسكن لجماعي
121	.ب. لاسكن لالنصف جماعي
122	.IV 4- للين لاس الكنية

ثاني : لتجيزات العمومية

123	I. لاملفق و لتجيزات
123	I. 1- لتجيزات العمومية
123	I. 1-1 مع دل إشغال القسم
123	أ. لطور بلاتلوي
124	ب. لطور لتعوسط
124	ج. لطور لتلوي
124	I. 1-1 لتكويين لام في
125	I. 1- لتجيزات ال بحية
125	I. ال مبلت ش فيات
125	I. 1-1 ال عيادة المتعددة الخدمات
125	I. 1-1 اق عة عال ج
126	I. 0-1 عي انتقال يدي
126	I. 1- لتجيزت الإدرية اللمية
128	I. 0- لتجيزات ال لبيض لثرفيية وثلقيية
128	I. - لتجيزات التاجارية
128	I. 1- لتجيزات عامة
128	أ. لتجارات لبافية
128	ب. لتجارة لوفية
128	ج. لتجارة لخدمية
128	I. - لتجيزات واصة (أل سواق)
129	I. 1- الأصل لاج غوفي لتجارت اليب لدية
129	أ. الأصل لاج غوفي لتجارت سوق لجمال ذلك خضر اليف و الكه
129	ب. الأصل لاج غوفي لتجارت سوق لجمال ذلك موادل غظمية
130	ج. الأصل لاج غوفي لتجارت سوق لتجزئة ال سبوعية
132	I. 0- لهنش أنتل بناعية
135	II. لشبكة المتل حضرية
135	II. 1- شبكة ل طرق
135	II. 1-1 لت بيف ل طرق حسب النوع وال طول
136	أ. ل طرق لوطية
136	ب. ل طرق لولجية
136	ج. طر ل قبل لدية
137	د. ل طر ق ل سرق - غرب
137	هـ. لسكة ل محيدية
139	II. 1- لشبكة لتقنية
139	II. 1-1 لشبكة لتزوي بالياه ال بالحة لشرب
139	أ. طاقنة للوبية
140	ب. طاقنة لتخزين
140	II. 1-1 لشبكة ل برف ل بحية
140	II. 1-1 لشبكة لك مباء

لف بالراباع :أسباب و التلويج التقريبية لمن تلووس عالع مرلي في حسب الأراضي الزراعية	
166	مقدم قبل
أ أ : لعوامل المؤقتة توسع الع مرلي في الأراضي الزراعية	
167	I. اهم اللق طاع للزراعي
167	I. 1 تنقي لقطاع ال بناعي
167	I. 1- في ابستريجي فلت طير لقطاع فالح
168	I. 1- تلوف افس عار ال تفل الحية
168	II. أز مقلس كن و ضحية للندو لاي موغوفي
168	II. 1- لة حرة و للندو لاي في
168	أ. لعوامل التضامعية
169	ب. لعوامل القبادية
169	ج. لتجارة
169	د. لعوامل الية
169	هـ. حذوق وارق لاج هوية
170	و. لعوامل السيسية
171	ز. لعالمات اريخي
171	ح. لاموع الاداري
171	ط. لعامل للطي عي
171	III. عدم تنطبق للبالضوشرية
172	IV. عدم اضرام مخ ط لنتهية لعمانية
172	V. لصل للتلويج عاوية
173	VI. تيجة
ثانيا : تلويج توسع الع مرلي في الأراضي الزراعية وألفق ال متقلية	
174	I. تلويج اثار للزحف الع مرلي في الأراضي الزراعية
174	I. 1- من جي خلامس احة ال متهلكة
174	I. 1- لاضن بي بلل فرد من الأراضي الزراعية
174	I. 1- تراجع اليد ال عمل للزراعية
175	I. 0- تزييد للضغط في الاموارد للية
175	I. 4- لك بحر
175	I. 1- تبول لصلامس احة للزراعية
175	I. 0- من جي خ لتلويج في الية
176	I. 0- لتشار بللن اللف ووضوي
177	II. تقوي ال اضياج اتل م س احي لاس لفي لمام متقلية
177	II. 1- ال اضياج اتل س لفي لية 1110
177	II. 1- ال اضياج اتل س لفي لفي ال مدي لاقري ب 1110
177	II. 1- ال اضياج اتل س لفي لفي ال ندي للبيد 1110
ثالثا : ال لول للقتل وحق ح كم في تلووس عالع من لي على حسب الأراضي الزراعية	
179	1. بتش جي علووس عي لتجمع للتلويج
179	1. بتجي ز فاطول س كن ل حضري (ZHUN)

179	1. الختام في النول سركلي
179	0 بتغير النول سركلي
180	4. لقضاء غيول سركلي في ظروف ووية
180	.. لاس مر غيول سركلي وانين لتي يتبعها استالك الارضيل لزرعية
180	0 بتعزيز الاجراءات لخاصة لوقاية من وطرف لبيضان
181	0. الحد من ظاهرة النول لبيوي
181	1. حالي بقية
182	والاصول قبل
183	الخدمة العامة

➤ **Résumé :**

Chelghoum laid comprend une spécial situation et des qualifications économiques très importantes . Ce qui l'a rendu une force d'attraction , qui à crée un exode rural et des zone s voisines .cette situation a concu a un développement démographique très rapide et un extension urbaine large que les autorités locales n a pus ni le contrôle ni le manipule , malheureusement ça a eu un négative influence sur sur le mode de vie ou sur les ressources naturelles en créant le désordre et plus grave que ça que l'extasions urbaine s'est déployé sur les terres agricoles fertile qui rend chelghoum laid spécial , ceci a diminué les surfaces d'agricultures et la perte de la création de porte de travaille et la réduction de production. En démarrart de cette situation de notre point doit impliquer une group d'intervention sur le coté urbaine , technique et environnement . Cela pour une bonne gouvernance sur le future extension urbaine .

➤ **Les Mots révélateurs :**

Population - construction - modèles résidentiels – urbanisation – mobilité spatiales - Les établissements publics .

➤ **Summary :**

Celghoum laid is situated in an important and special area , which has an important economic qualification , that makes it an important and strong attractive centre , This strength created an exodus from rural and Areas Neighboring .

This situation led to a fast demographic development and a large urban movement as a result the local authorities can't control and hold it , this gets negative result an the way of life and natural resources that leads to the spread of mess .

The most dangerous is that the urban extension goes through the best fertile lands , that leads to the reducing of the surfaces and the loss of employment and the lack off production .

Starting from the actual situation of the studying area questions must be asked about “ the urban , technical and enviremental side “ thus to have a wise urban extension in the future .

➤ **The Revealing words:**

Population - construction - residential patterns - urbanization - spatial differences - Mobility area - Public facilities

المخلص:

تتمثل في شلغوم العيد مقعاً تهيّزاً و م هالت بقصاية هامة , مما جعلها مركز جذب قوي وهجرة للسكان من الأرياف والمناطق المجاورة , أدت هذه الأوضاع إلى نمو و نمو و نمو سريع و حركة عمرانية وسعة لمتتمكن من سلطات محلية من مرقتة الوسيطرة لحيها , مما أثار السخط على إيطار العيش لسكان و للموارد الطبيعية و أدى إلى نشوء الفوضى .

والخطر من ذلك هو أن هذا التوسع العمراني كالتنظيم على أجود الأراضي الزراعية التي تنزخر به الطاقة , مما أدى إلى تقلص مساحةها وفقدان فرص عظمى لثيرة و نقص الإنتاج و انطلاقاً من الوضع الراهن منطلقاً لدراسة كان و لابد من تنويعه مجموعة من التدخلات سواعي الجبل العمراني, التكنولوجي, .." و ذلك من أجل تنشيط و توسيع العمران مستقبلاً .

الكلمات الكاشفة :

السكان - العمران - الأمل على التنمية و توسيع العمران للفوارق العرقية - حركة العمران - التغيرات العمومية